

DÜMMER
WESER Land

RADTOUREN

IM DÜMMERWESERLAND





INHALTSVERZEICHNIS UND IMPRESSUM

INHALTSVERZEICHNIS

Willkommen	3
Die Radtouren im Überblick	4–5
Dümmer-See	6–7
Diepholzer Moorniederung / Kranich	8–9
Kirchdorfer Heide	10–11
Wandern	12–13
Radwandern im DümmerWeserLand	14–15
23 Themen-Radtouren und Empfehlungen	16–93
Alle Gastgeber der Region im Überblick	95–96



HERAUSGEBER UND KONZEPTION

DümmerWeserLand Touristik e.V.

GESAMTGESTALTUNG UND DRUCK

Druckhaus Breyer GmbH, Diepholz

Alle Adressen zu Service-Stationen entlang der Route finden Sie unter: www.duemmer-weserland.de (Rubrik „Aktiv sein - Radfahren - Service rund ums Rad“)



WILLKOMMEN

IM DÜMMERWESERLAND

Liebe Radwanderer: die Radregion DümmerWeserLand freut sich auf Sie und bietet mit mehr als 20 Tourenvorschlägen ausreichend Abwechslung für Ihren Fahrradurlaub!

Für Genuss- und Streckenradler oder E-Biker finden Sie in unserer Region garantiert den passenden Tourenvorschlag. Wie wäre es zum Beispiel mit einem Radausflug entlang des Dümmer-Sees? Oder möchten Sie lieber die Moorlandschaften der einzigartigen Diepholzer Moorniederung per Rad entdecken? Oder darf es gar etwas sportlicher bergauf, bergab durch die Hügellandschaften der Dammer und Stemweder Berge gehen? Wenn Ihnen das zu anstrengend ist, laden wir Sie herzlich auf eine entspannte Radtour durch unsere Heideflächen und sehenswerten Orte ein.

Sie merken, mit unseren 23 abwechslungsreichen Tagestouren, ist für jeden Geschmack etwas dabei. Als besonderes Angebot für E-Biker und Tourenradler bieten wir vier längere Touren bis max. 100 km Länge.

Genießen Sie auch die Rastmöglichkeiten in bäuerlichen Hofcafés, regionaltypischen Gasthäusern und gemütlichen Restaurants.

Zur besseren Orientierung nutzen Sie auch die Wegweiser des Fahrradleitsystems und vorhandene Knotenpunkte. Für jede Radtour bieten wir außerdem einen downloadbaren GPX-Track, den Sie bequem zur Planung Ihres Fahrradausfluges auf Ihr Smartphone oder GPS-Gerät laden können.

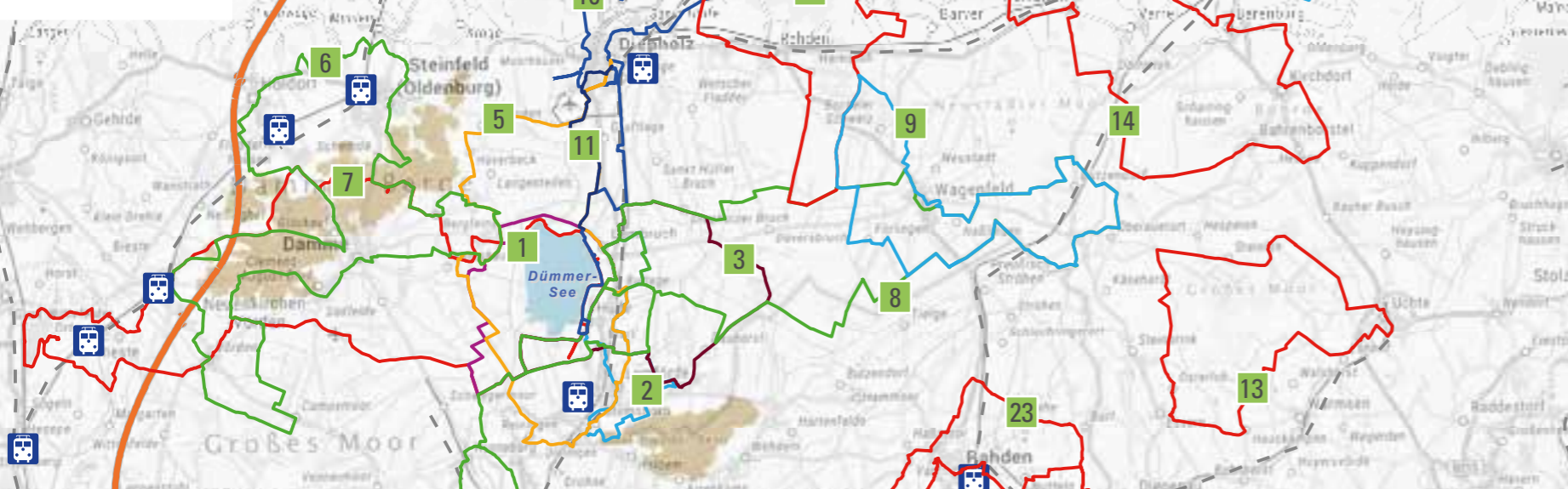
Unsere Tagestouren sind Routenvorschläge: detailliertes Kartenmaterial können Sie gerne bei uns (s. Rückseite) oder bei unseren ausgezeichneten Tourist-Infos vor Ort bestellen:

Tourist-Information Erholungsgebiet Dammer Berge

Mühlenstr. 12, 49401 Damme,
05491 – 996667, info@dammer-berge.de,
www.dammer-berge.de

Tourist Information Dümmerland:

Große Str. 76, 49459 Lembruch
05447 – 242, tid@duemmer.de, www.duemmer.de



DIE RADTOUREN

IM ÜBERBLICK

1	Dämmer-Rund-Tour	ca. 30 km	Seite 16
2	Dämmer-Dörfer-Tour	ca. 33 km	Seite 20
3	Dämmer-Moor-Tour	ca. 40 km	Seite 24
4	Gute Route	ca. 100 km	Seite 28
5	Dämmer-Kirchen-Tour	ca. 60 km	Seite 34
6	Räuber-Rad-Route	ca. 91,2 km	Seite 38
7	Dämmer-Alfsee-Tour	ca. 90 km	Seite 44
8	Kranich-Tour	ca. 74 km	Seite 47
9	Sagenhaftes Wagenfeld	ca. 53 km	Seite 47
10	Erlebnis- & Gänsetour	ca. 23 u. 20 km	Seite 51
11	Skulpturenpfad	ca. 19 km	Seite 51
12	Vogeltour	ca. 38 km	Seite 58
13	Rund um das Große Moor	ca. 41 km	Seite 62
14	Heide, Moor und Mehr	ca. 61,2 km	Seite 66
15	Erdmann Radweg	ca. 79 km	Seite 70
16	Ruhe, Moor & mehr	ca. 26 km	Seite 72
17	Feld- und Wiesentour	ca. 33 km	Seite 74
18	Tour Schwaförden	ca. 43 km	Seite 78
19	Stemweder Feld- und Wiesen-Route	ca. 22,7 km	Seite 80
20	Am malerischen Huntetal	ca. 32 km	Seite 82
21	Puzzle-Tour	ca. 62 km	Seite 84
22	Erdölroute	ca. 33,1 km	Seite 86
23	Rahden erleben	ca. 40 km	Seite 90




DÜMMER-SEE

DAS KLEINE MEER FÜR ZWISCHENDURCH

Niedersachsens zweitgrößter und beliebtester See bietet eine 12,5 km² große Wasserfläche eingebettet zwischen den Dammer Bergen und dem Steweder Berg. Mitten im Naturpark Dümmer und als Teil der Diepholzer Moorniederung und des DümmerWeserLandes, lädt er Sie auf eine spannende Entdeckungsreise ein:

Eine Kombination aus faszinierender Natur mit mehr als 275 Vogelarten sowie attraktivem Freizeit- und Gastronomiean-

*Ihre Auszeit
vom Alltag!*



DÜMMER-SEE

Einfach
Mehr
Möglichkeiten

gebot macht den Dümmer so beliebt. Zu Fuß oder auf zwei Rädern lässt sich die maritime Landschaft hautnah erleben: Der Klassiker ist die Umrundung des Dümmer auf dem 18 km langen Deichweg, mit einem Abstecher in die gemütlichen, direkt am Ufer gelegenen Urlaubsorte Hüde und Lembruch. Aber auch für längere Radtouren in die Umgebung ist der zentral gelegene See idealer Ausgangspunkt mit einem breit aufgestellten Unterkunftsangebot.

Wer nach der Radtour ausspannen möchte, findet an den vier Sandstränden bestimmt ein schönes Plätzchen, um einen Cocktail an der Bar zu genießen, die Füße in den See zu halten oder bei einer Bootstour entspannt übers Wasser zu gleiten.

Am Dümmer-See ist „Urlaubsfeeling pur“ angesagt – schauen Sie doch einfach mal (wieder) vorbei!





DIEPHOLZER MOORNIEDERUNG

EINE FASZINIERENDE NATURLANDSCHAFT ZUM ANFASSEN UND ERLEBEN

Die 15 Hoch- und Niedermoore der Diepholzer Moorniederung bieten eine einzigartige Vielfalt an Naturschönheiten. Entdecken Sie dort viele seltene Tier- und Pflanzenarten.

Erleben Sie unsere Moore auf vielfältige Weise: zu Fuß bei einem entspannten Spaziergang auf einem Lehrpfad, während einer Fahrt mit der Moorbahn, mit Panoramablick von einem

unserer zahlreichen Aussichtstürme oder in einem unserer Besucherzentren, die Ihnen viel Wissenswertes über diese besondere Naturlandschaft vermitteln.

Ein Besuch im Moor lohnt sich zu jeder Jahreszeit. Besonders sehenswert: im Mai und Juni zeigen sich die Moorflächen während der Wollgrasblüte in reinem Weiß.



Europas drittgrößtes Kranichrastgebiet erleben

Verpassen Sie aber auch nicht das spektakuläre Naturschauspiel im Herbst, wenn bis zu 100.000 Kraniche auf ihrem Weg in den Süden Rast in der Diepholzer Moorniederung machen. Genießen Sie dieses besondere Erlebnis, wenn tausende „Vögel des Glücks“ in der Dämmerung auf ihrem Weg zu den Schlafplätzen im Moor, die Luft mit ihren majestätischen Trompetenrufen erfüllen.





KIRCHDORFER HEIDE

EIN MALERISCHES BLÜTENMEER

Wenn im Spätsommer die Kirchdorfer Heide blüht, lockt die Landschaft ihre Besucher mit einer besonderen Schönheit. Das kräftige Lila der Heide und das satte Grün der Bäume färben alljährlich zur Blütezeit die Region ein.

Erkunden Sie auf der 40 km ausgeschilderten Naturstrecke, bei einem gemütlichen Spaziergang, einer Radtour oder ei-

*Ländliche Idylle –
nicht nur zur Heideblüte!*



nem Ausritt mit dem Pferd, die idyllische Landschaft mit ihren sanften Hügeln, blauem Himmel und der Weite der Heide. Da die Kirchdorfer Heide sehr flach ist, hat man von den sanften Hügeln einen tollen Blick über das violette Blütenmeer und mit etwas Glück treffen Sie auch eine Moorschnuckenherde auf Ihren Spaziergängen durch die Heide: so wird Ihr Besuch garantiert zu einem besonderen Erlebnis.



Ein Besuch der Kirchdorfer Heide lohnt sich nicht nur zur Heideblüte. Genießen Sie auch den Anblick, der in der Umgebung gelegenen, gemütlichen Höfe mit ihrem ländlichen Charakter oder machen Sie eine Kutschfahrt durch die Heide und besuchen Sie die Orte Kirchdorf, Bahrenborstel oder Kuppendorf und ihre regionaltypischen Gastronomien.





WANDERN

ZU FUSS DURCH ABWECHSLUNGSREICHE NATURLANDSCHAFTEN

In DümmerWeserLand wird das Wandern zu einem Erlebnis der besonderen Art. Genießen Sie die Ruhe abseits des Trubels und gehen Sie auf Entdeckungstour auf einer unserer Wandertouren und erkunden Sie unsere vielfältigen Naturlandschaften. Ob entlang mystischer Moorgebiete, sanfter Hügellandschaften oder durch die idyllische Kirchdorfer Heide – die Region hält für jeden Geschmack etwas bereit.



DAMMER BERGE

Entfliehen Sie dem Alltag bei einer Wanderung durch die Dammer Berge. Die Dammer Berge zeichnen sich besonders durch sanfte Höhenzüge umgeben von abwechslungsreicher Landschaft aus. Zu den beliebtesten Ausflugszielen gehört der Mordkuhlenberg, von dessen Aussichtsturm Sie eine tolle Sicht auf die Umgebung haben.

STEMWEDER BERG

Der Stewweder Berg hat sich zu einem sehenswerten Anlaufpunkt für Wanderer und Naturfreunde entwickelt und



bietet Ihnen auf 12 verschiedenen, neu ausgeschilderten Wanderwegen die Möglichkeit, die vielfältige Natur auf eigene Faust zu erkunden. Planen Sie auf jeden Fall einen Besuch auf der Wilhelmshöhe ein.

KELLENBERG

Alle, die auf der Suche nach Ruhe und Entspannung sind, werden am Kellenberg garantiert fündig. Entlang ausgedehnter Waldflächen können Sie kleine gemütliche Ortschaften der Samtgemeinde Rehden wie Hemsloh, Rodemühlen oder Dönsel zu Fuß erkunden.





RADWANDERN IM DÜMMERWESERLAND

FAHRRADLEIT- UND KNOTENPUNKTSYSTEM WEISEN IHNEN DEN WEG

Der Landkreis Diepholz bietet Ihnen mittlerweile 1.700 km ausgeschilderte Radstrecken im Fahrradleitsystem. Mehr als 5.000 Schilderstandorte ermöglichen dabei die Orientierung sowohl auf gemeindlichen Radrouten als auch auf den drei überregionalen Fernradwegen, die in der Region verlaufen: dem Brückenradweg, dem Hunteradweg und dem Geestrادweg.

Eine landkreisübergreifende Beschilderung weist Ihnen den Weg, wenn Sie auf Ihren Fahrradausflügen in den Landkreisen Diepholz, Vechta, Nienburg, Minden-Lübbecke bzw. den Städten Oldenburg, Bremen und Osnabrück unterwegs sind. Bei bundeslandübergreifenden Fahrradtouren in die Gemeinden Stemwede und Rahden ändert sich die Beschriftungsfarbe der Schilder von grün-weiß in Niedersachsen auf rot-weiß in Nordrhein-Westfalen.

Zunehmend etabliert sich auch das Knotenpunktsystem in den zum DümmerWeserLand zugehörigen Landkreisen. Seit dem Jahr 2018 verfügt der Landkreis Vechta über ein so genanntes Knotenpunktsystem, was Ihnen nach dem Prinzip „Radeln nach Zahlen“ die individuelle Zusammenstellung von Routen anhand von Hinweisschildern ermöglicht. Auch im Landkreis Minden-Lübbecke wurde im Jahr 2021 ein zusätzliches Knotenpunktsystem auf dem Radwegenetz etabliert. Der Landkreis Diepholz befindet sich derzeit noch in der Planungsphase und beabsichtigt, sein Knotenpunktsystem zur



Orientierung jederzeit garantiert

Fahrradsaison 2023 fertig zu stellen. Verlaufen unsere Tourenvorschläge entlang von Knotenpunkten, finden Sie diese als zusätzliche Orientierung im Heft.

Speziell im Landkreis Diepholz übernehmen die Bauhöfe der Städte und Gemeinden zum überwiegenden Teil die Pflege und Wartung des Fahrradleitsystems. Tatkräftig unterstützt werden sie von ehrenamtlichen Schilderpaten, die ganzjährig die Routen prüfen und so einen wichtigen Teil zur Sicherung der Qualität der Routen leisten.



Ein zusätzliches Angebot bieten wir Ihnen hier auch mit den „Luft-Tankstellen“, die mittlerweile an vielen zentralen Punkten in der Region aufgestellt sind. Bei kleineren Schäden können die teilweise vorhandenen Reparaturstationen aushelfen! Nicht zu vergessen sind natürlich auch die zahlreichen E-Bike-Ladestationen.

Ihre Zufriedenheit liegt uns am Herzen – nutzen Sie daher die Serviceangebote für eine unfallfreie und entspannte Fahrradtour. Die Standorte sind in den Tourenkarten des Heftes eingezeichnet.



Der Klassiker rund um den See

DÜMMER- RUND-TOUR

Download der GPX-Datei auf Smartphone mit Touren-App



Zentral liegt er – der Dümmer-See als Ausgangspunkt für viele Urlaubsaktivitäten. Der zweitgrößte Binnensee Nordwest-Deutschlands (12,5 km²) ist ein wunderbares Segel- und Surfrevier und familienfreundliches Badegewässer. Die beliebten Urlaubsorte Lembruch und Hüde sind die touristischen Zentren; etwas abseits lockt die pure Natur und lädt ein, entdeckt zu werden.

Weitere Infos finden Sie unter www.duemmer.de

Interessant für mobilitätseingeschränkte Personen:
ZOOM – Der besondere Vierrad-Geländerollstuhl fährt sicher auf jedem Untergrund. Auskunft/Buchung: Tourist Information Dümmerland, 05447-242

INTERESSANTES AM WEGESRAND

- Ⓐ **Lembruch:** Maritimer Ort mit schöner Deichpromenade und gutem touristischen Angebot für viele Interessen: Badestrände, Bootsvermietungen, Abenteuerspielplatz, Marissa Ferienpark, Gastronomie u. v. m.
- Ⓑ **Dümmer-Museum Lembruch:** Alles Wissenswerte über den Naturraum Dümmerniederung. Themen der modernen multimedialen Ausstellung u. a. Landschaftsentwicklung, Tier- und Pflanzenwelt mit Forschungsstation „Leben im Wasser“, Steinzeitliche Siedlungsplätze. www.duemmer-museum.de
- Ⓒ **Olgahafen:** Einziger Rastpunkt direkt am Westufer: Gastronomie, Bootsvermietung, Aalräucherei, Kinderspielplatz, Aussichtsmole und -turm.
- Ⓓ **Schäferhof am Dümmer:** Landschaftspflege-Schäferei und Zuchtbetrieb der Diepholzer Moorschucke mit Kommunikationszentrum „Alter Schafstall“.
- Ⓔ **Ochsenmoor und Naturschutzstation Dümmer:** Seit 1993 wiedervernässtes Naturschutzgebiet am Südufer des Dümmers. Einzigartiger Lebensraum für Tiere und Pflanzen. Naturschutzstation Dümmer mit Dauer Ausstellung und Ausgangspunkt zum 4,5 km langen Naturerlebnispfad.
- Ⓕ **Hüde:** Gemütlicher Urlaubsort mit alten reetgedeckten Niedersachsenhausern und brütenden Storchpaaren. Großes Freizeitangebot, u. a. mit Badestrand, Freizeitbad mit Sauna, Spielplatz, Bootsvermietung, Dümmer-Abenteurgolf, Dorfhaus und Hofladen. Interessant: der Skulpturengarten.
- Ⓖ **Schilf-Erlebnissteg:** In Ruhe die Tiere der Schilf- und Weidenzone des Sees beobachten.

INFOS ZUR TOUR

Streckenlänge: ca. 30 km (Alternativstrecke auf dem Deich ca. 18 km)

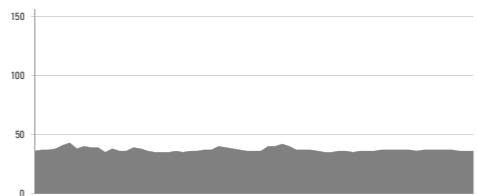
Routenführung: Hauptstrecke ———
 unbeschilderte - - - - -
 Alternativstrecke - - - - -
 Anschlussstrecke - - - - -

Radfahren saisonal eingeschränkt, bitte Beschilderung beachten!

Beschilderung



Höhenprofil



Lembruch Aussichtsturm Südseite

- Unsere Gastgeber (s. S. 95/96)
- Tourist-Info
- Öffentlicher Parkplatz
- Öffentliches WC (barrierefrei)
- Luft/Strom/Werkzeug
- Knotenpunkte VEC Süd


 52° 29,4' N | 08° 21,3' E

Haus Angelika ★★★★★

Eine Auszeit voller Charme und Gemütlichkeit.

Die erste Adresse für Radfahrer – mit abschließbarem Fahrradraum und Wallbox!

Am Bogen 1 ★ 49448 Hüde
 Telefon (0 54 43) 9 12 10
 Mobil (0 170) 793 71 43
 www.hausangelika-duemmer.de

Ferienhof HAGE ★★★★★



- Exklusive Ferienhäuser
- „Bed & Breakfast“ im historischen Bauernhaus unter Reet

Café Landlust

Öffnungszeiten: Samstag + Sonntag 14 - 18 Uhr oder nach Vereinbarung.
 Reichhaltiges Frühstücksbuffet auf Anmeldung.

Im Dorfe 115-121 • 49448 Hüde Dümmer-See • Tel.: 05443-91030 • Fax: 05443-91032
 Ferienhof.Hage@t-online.de • www.ferienhof-hage.de


 Räucherfisch-Spezialitäten vom Dümmer-See seit 1968

Aalrancherei Hoffmann

- Lecker frühstücken am See
- Fischspezialitäten & täglich frischer Räucherfisch
- Hausgemachte Eis- und Kuchenspezialitäten

Ihr Ausflugsziel am Dümmer-See

• E-Bike-Ladestation
 • Luft-Tankstelle
 • Barrierefreies Restaurant

Dümmerstr. 39 · 49401 Damme
 Tel. 0 54 91/76 22
 info@aal-hoffmann.de
 www.aal-hoffmann.de



Ferienwohnungen - Camping - Bootsplätze

www.hoefelmeier.net ferienhaus@hoefelmeier.net
 Telefon: 05443-1014

CAMPINGPLATZ DÜMMERSEE
 Fam. Piening

- Dauerstellplätze
- Touristikstellplätze
- Bootsliegendeplätze

...direkt am See!

Fam. Piening | Zum Fischerhafen 15, 49448 Hüde | Tel. 05443/8912 | www.campingplatz-duemmersee.de

Herzlich willkommen! Täglich 11 bis 22 Uhr - kein Ruhetag



Unsere ganzjährigen Sonderangebote:


Wochenangebot: 7 Nächte wohnen = nur 6 Nächte bezahlen!
 (auf Wunsch auch mit Halbpension)

„Langes Fahrradfahrer-Wochenende“
 3 Übernachtungen und mehr ab 165,00 €* pro Person im DZ

„Dümmer-Geniebertage“
 4 Übernachtungen mit Halbpension und mehr ab 229,00 €* pro Person im DZ, Anreise sonntags oder montags

Rabatte in der Nebensaison
 von November bis April

*Abhängig von Saison, Zimmerkategorie und Anreisetag. Preisstand 2021.



Alle Zimmer, Angebote, Speisenkarten, Livecam und Infos auf www.duemmerhotel.de

Doppelzimmer Seeseite, 28 m² + Balkon

Doppelzimmer Komfort, 24 m²




Dümmerhotel 
Strandlust
 HOTEL · RESTAURANT · CAFÉ

Die Strandlust...
 Familien-Gastronomie an einem der schönsten Plätze direkt am Ufer des Dümmer - ruhig und doch zentral:
 Idealer Ausgangspunkt für Ihren Aktivurlaub und alle Radtouren durch das Dümmerland.

Komfortabel wohnen...
 In gut ausgestatteten Nichtraucher-Zimmern zum Wohlfühlen. Für eine Nacht oder einen ganzen Urlaub. Die Strandlust hat das Angebot: Für eine Person, eine Familie oder den Freundeskreis.

Den Dümmer genießen...
 Im Strandlust-Restaurant-Café oder auf der großen windgeschützten Terrasse mit dem schönsten Blick auf den See:

- Langschläfer-Frühstücksbuffet bis 11.00 Uhr
- Speisen durchgehend von 11.30 bis 20.30 Uhr
- viele Fischgerichte, Küchen-Klassiker, Saisonales
- große Kuchenauswahl, Eis und Kaffee
- Strandbar in den Sommermonaten





Durch das Alte Amt Lemförde

DÜMMER-DÖRFER-TOUR



Download der GPX-Datei auf Smartphone mit Touren-App



Die lange Geschichte der Samtgemeinde spiegelt sich in der typischen Baukultur ihrer Orte wider und bietet den Einwohnern, die am Fuße des Steweder Berges (181 m) in unmittelbarer Nähe zum Dümmer-See wohnen, ein lebenswertes Zuhause. Über 750 Jahre alt ist der Flecken Lemförde, der Verwaltungssitz der heutigen Samtgemeinde, der sich von

einem alten „Burgmannenort“ mit vielen Verbindungen in das angrenzende „Westfälische“ in den letzten Jahrzehnten zu einem aufstrebenden Gewerbestandort entwickelt hat.

Weitere Infos finden Sie unter www.duemmer.de

INTERESSANTES AM WEGESRAND

- Ⓐ **Lembruch:** Maritimer Ort mit schöner Deichpromenade und gutem touristischen Angebot für viele Interessen: Badestrände, Bootsvermietungen, Abenteuerspielplatz, Gastronomie, Marissa Ferienpark u. v. m.
- Ⓑ **Ev. Kirche St. Marien Burlage:** Ursprünglich Kloster der Bischöfe von Minden. Anfänge im 12. Jahrhundert.
- Ⓒ **Brockum:** Älteste urkundlich erwähnte Siedlung der Dümmerniederung. Besonders erlebenswert: Seit mehr als 450 Jahren lockt der „Brockumer Großmarkt“ Ende Oktober mehr als 200.000 Besucher an vier Tagen.
- Ⓓ **Quernheim:** Kleinster Kino-Ort (www.lichtburg.com) Deutschlands am Rande des nördlichsten Ausläufers deutscher Mittelgebirge, dem Steweder Berg. Gut erhaltener alter jüdischer Friedhof.

- Ⓔ **Stemshorn:** Südlichste Gemeinde im Landkreis Diepholz und Grenzort zu Nordrhein-Westfalen: Gemütlich und ländlich.
- Ⓕ **Lemförde:** Zentrum der Samtgemeinde „Altes Amt Lemförde“, sehr gute Einkaufsmöglichkeiten. Sehenswert: Amtshof, Martin-Luther-Kirche und der Bürgerpark im Ortskern sowie die Lemförder Orchideenzucht.
- Ⓖ **Marl und Thieplatz:** Erhöhter, mit vier Linden bepflanzter Platz mit Glockenstuhl – in alter Zeit Versammlungs- und Gerichtsstätte – Mittelpunkt des 875 Jahre alten Ortes.
- Ⓗ **Hüde:** Gemütlicher Urlaubsort mit alten reetgedeckten Niedersachsenhausern und brütenden Storchpaaren. Großes Freizeitangebot, u. a. mit Badestrand, Freizeitbad mit Sauna, Spielplatz, Bootsvermietung, Dümmer-Abenteurgolf, Hofladen. Interessant: der Skulpturengarten.

INFOS ZUR TOUR

Streckenlänge: ca. 33 km (Hauptstrecke)

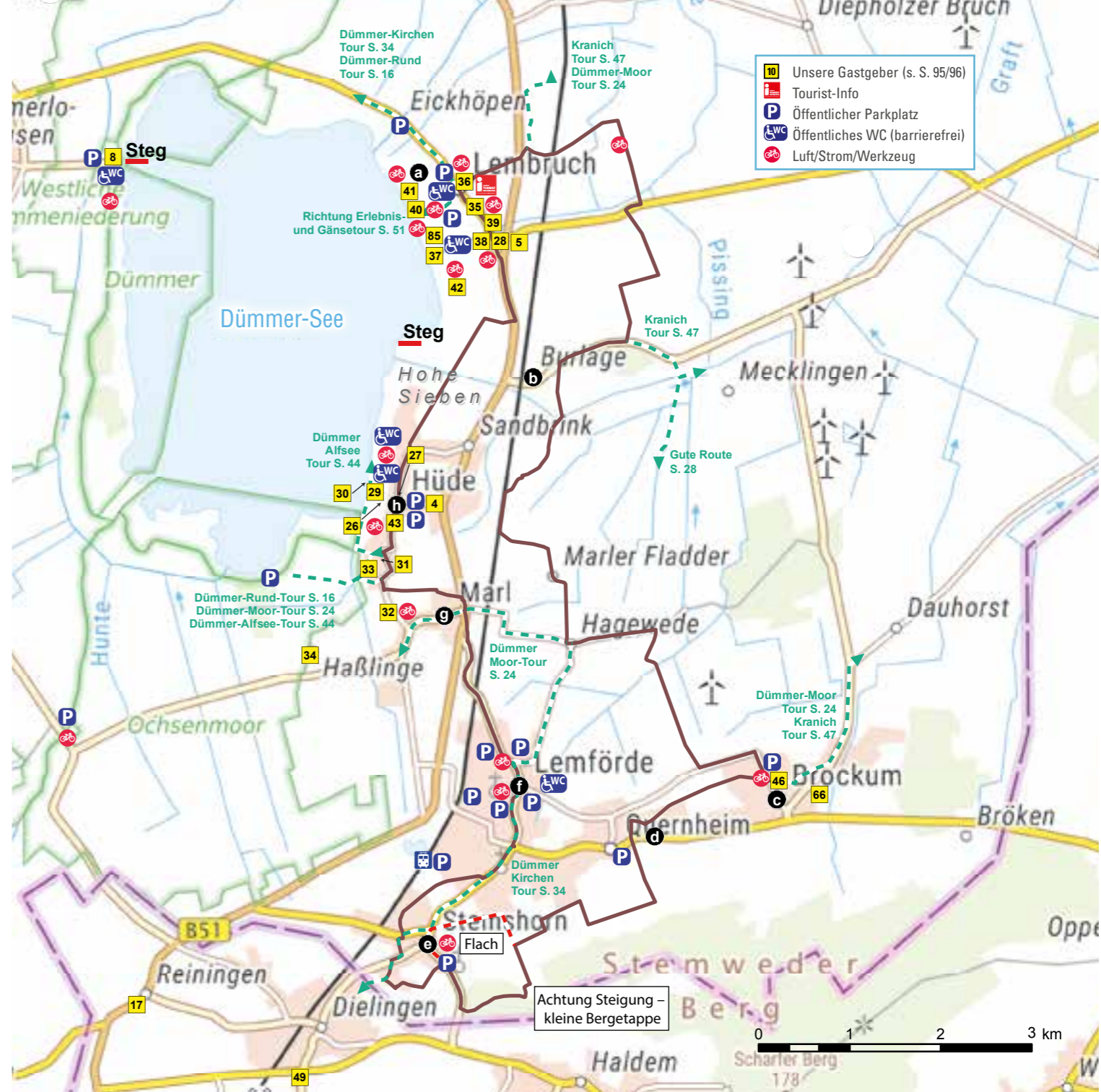
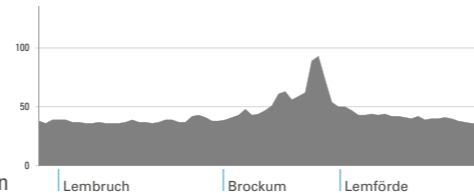
Routenführung: Hauptstrecke —
 unbeschilderte - - -
 Alternativstrecke - - -
 Anschlussstrecke - - -

Empfehlung: wegen stärkerer Steigung in Lemförde Alternativstrecke nutzen

Beschilderung



Höhenprofil




TOUR 2: DÜMMER-DÖRFER-TOUR

Genießen
Sie Ihre
Zeit am Dümmer-See!



Hotel Garni „Zur Alten Post“ e. K.
Inhaber Steffen Eickhoff
Große Str. 36 · 49459 Lembruch
☎ 0 54 47 / 99 40 - 0
info@hotel-garni-zur-alten-post.de
www.hotel-garni-zur-alten-post.de



SERVICE FÜR RADLER

- eigene kleine Werkstatt für Reparaturen
- hauseigene Leihfahräder
- abschließbare Fahrradgarage für Ihr Rad
- Trockenräume für nasse Kleidung
- reichhaltiges Frühstücksbuffet im gemütlichen Frühstücksraum
- günstige Radwanderkarten mit regionalen Tourenvorschlägen

Radfahrer willkommen!

Ob Radwanderer, Rennradler, Mountainbiker oder Freizeitradler – unser Hotel ist für besondere Radlerfreundlichkeit bekannt und trägt die Auszeichnung „Bett+Bike“ und „Bett+Bike Sport“ des Allgemeinen Deutschen Fahrrad Clubs (ADFC).

- Einzelzimmer
- Doppelzimmer
- Doppelzimmer Gartenlage
- Familien- und Mehrbettzimmer
- Ferienwohnungen
- Arrangements



www.hotel-garni-zur-alten-post.de

DÜMMER GOLF
Abenteurgolf Dümmer-See
www.duemmergolf.de

Pension Kiek mol rin
Ferienwohnungen und Doppelzimmer

ruhige Lage & großer Garten
Grillmöglichkeit, WLAN
Fahrradgarage mit Ladestation
Dümmer See, Ochsenmoor
und Ortszentrum in 500m
Hofladen um die Ecke

Heiner Richmann
Am Bogen 28
49448 Hüde
05443 1759
Mobil 01520 9210951
kiekmolrin@t-online.de
www.kiekmolrin-huede.de

stratmanns
Haus am See
hotel & spa

DER PERFEKTE
ORT, FÜR EINE
PERFEKTE ZEIT.

Radfahrer
Willkommen

Direkt am
Dümmer

- NEU ERÖFFNETES HOTEL MIT SPA-BEREICH
- FAHRRADGARAGEN MIT LADESTATION & ROUTEN-TIPPS
- MODERNES RESTAURANT MIT GROSSER TERASSE

Birkenallee 41 · 49459 Lembruch · Tel. 05447 - 900 800
www.stratmannshausamsee.de

Der Ruhrpottgrill
Maik Henrichs
Is(s) wat?!
Imbiss & Catering

Wagenfelder Straße 1
49459 Lembruch
0172 2322333
info@der-Ruhrpottgrill.de
www.der-Ruhrpottgrill.de



Abseits der Orte durch die Natur

DÜMMER-MOOR-TOUR



Download der GPX-Datei auf Smartphone mit Touren-App

Der Naturpark Dümmer hat eine Größe von rund 1.152 km². Die renaturierten Moore haben für den Naturschutz eine besondere Bedeutung und locken ganzjährig zahlreiche Vogelbeobachter an.

Diese Tour führt in zwei besonders gut erschlossene Naturschutzgebiete: Oppenweher Moor und Ochsenmoor. Der

Kontrast aber auch das Zusammenspiel zwischen zurückgewonnenem Naturraum und Landwirtschaft wird hier sichtbar.

Weitere Infos finden Sie unter www.duemmer.de

INTERESSANTES AM WEGESRAND

a) Naturschutzgebiet „Oppenweher Moor“:

Eines von 15 Hochmooren der Diepholzer Moorniederung, mit bedeutsamen Vorkommen von Übergangs- und Schwingrasenmooren, u. a. Lebensraum für Bekassine, Krickente, Raubwürger und Schwarzkelchen. Verschiedene Rundwanderwege (2–8 km, kostenlose Wanderkarte erhältlich), Vogelbeobachtungsstand.

b) Staatsforst Thielmannshorst/Laubfroschpfad:

Abwechslungsreiche Landschaft und Lebensraum u. a. für heimisches Wild, mit kleinem „Laubfroschpfad“.

c) Hagewede (Gemeinde Marl):

Landwirtschaftlich geprägte Streusiedlung mit schönen Höfen und Einkehrmöglichkeit.

d) Naturschutzstation Dümmer:

Mit interessanter Dauerausstellung und Naturerlebnispfad, täglich geöffnet, Führungen auf Anfrage www.nuvd.de

e) Ochsenmoor:

Wiedervernässtes Feuchtgrünlandgebiet auf Niedermoor. Seit 1993 Naturschutzgebiet mit über 1.000 ha Fläche. Die (teilweise überstauten) Gebiete sind Lebensraum und Schlafplatz für unzählige Rast- und Brutvogelarten am Dümmer. Verschiedene Wanderwege, Naturerlebnispfad Dümmer mit Aussichtsturm.

f) Schäferhof am Dümmer:

Landschaftspflege-Schäfferei und Zuchtbetrieb der Diepholzer Moorschnucke. Angegliedert ist das Kommunikationszentrum „Alter Schafstall“.

INFOS ZUR TOUR

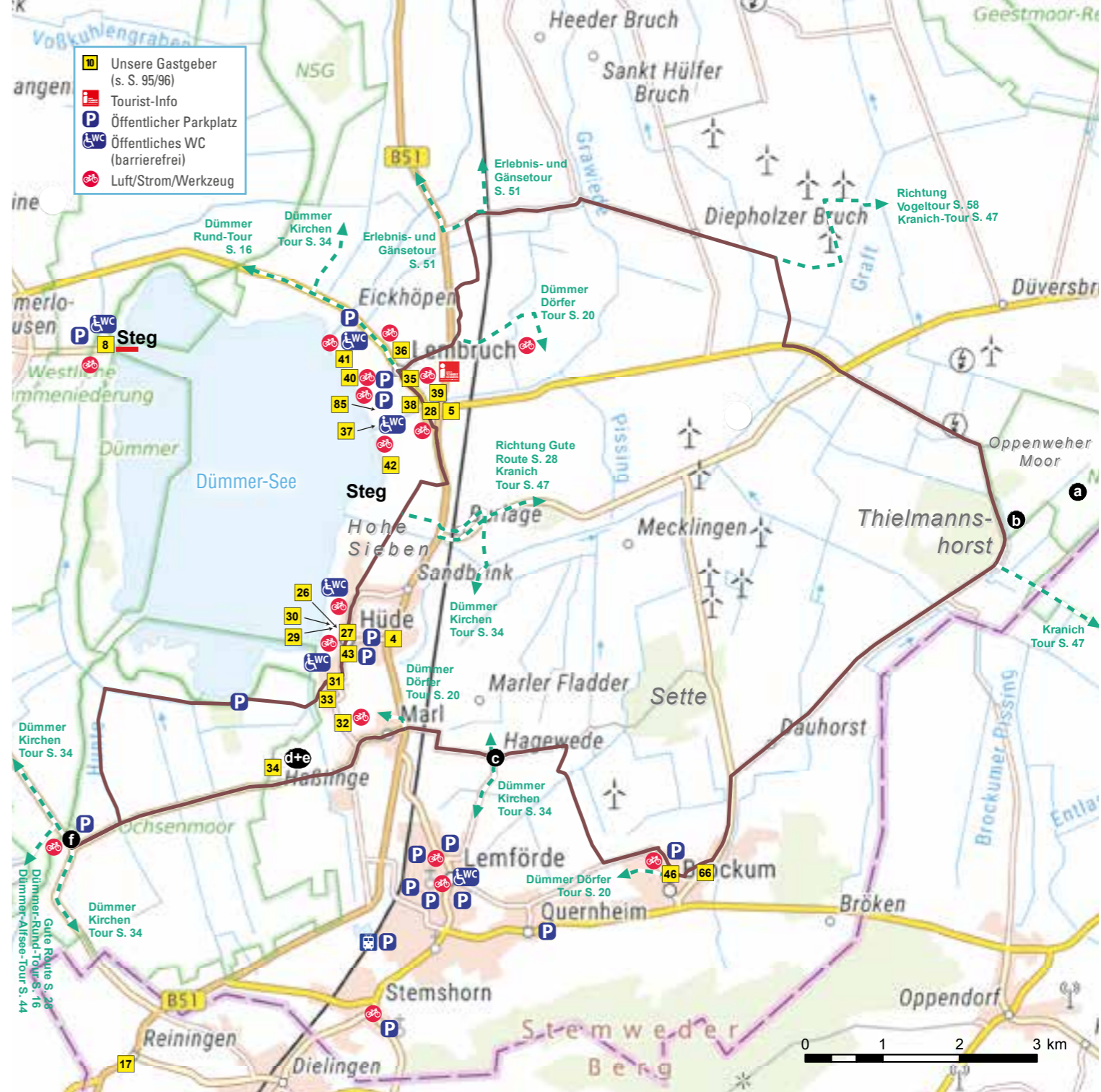
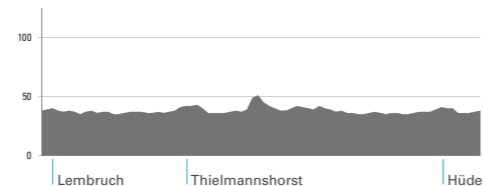
Streckenlänge: ca. 40 km

Routenführung: Hauptstrecke —
unbeschilderte - - -
Alternativstrecke - - -
Anschlussstrecke - - -

Beschilderung



Höhenprofil



TOUR 3: DÜMMER-MOOR-TOUR

...Regionale Speisen und Getränke...
...Kaffee & Kuchen...
...Terrasse mit Seeblick...
...Barrierefreie Eingänge und Toiletten...

DÜMMER PERLE
RESTAURANT | CAFÉ

Dümmer Perle | Zum Fischerhafen 22 | 49448 Hüde |
Tel.: 05443/3130282 | FON: 0151/54021351 | www.duemmerperle.de

Ihr Versorger vor Ort!
Lebensmittel · Post · Lotto

Alle Dorfstr. 11
49459 Lembruch
Tel. 05447 / 231
Fax 05447 / 997015

Öffnungszeiten:
Mo-Fr. 6.00-13.00 Uhr
14.00-18.00 Uhr
Sa. 6.00-13.00 Uhr
So. 7.00-12.00 Uhr

Von September bis Mai Mittwoch nachmittag geschlossen

Freizeitbad Dümmer

Im Dorfe 19 | 49448 Hüde
Telefon 05443/85 63
info@freizeitbad-duemmer.de
www.freizeitbad-duemmer.de

JETZT FAN WERDEN **DÜMMER-SEE**

Tanken Sie ein Stück Lebensfreude!

- **Spaß und Erholung.** Bootsrundfahrten bis 110 Personen
- **Seien Sie Ihr eigener Kapitän.** Segel-, Ruder, Tret- und Elektroboote
- **Machen Sie Ihren Bootsführerschein.** DSV-Führerscheine für Binnen, Küste und Hochsee
- **Wenn Ihnen der Dümmer zu eng wird.** Chartern auf der Ostsee
- **Und nach dem Sport.** Klönschnack in unserer urigen Segler-Deele

Segelschule
Bootsvermietung
Yachtcharter
Bootsreparaturen
Appartements

SCHLICK

Jens Schlick | Wagenfelder Straße 5 | 49459 Lembruch | Fon (05447) 466
Fax (05447) 1580 | info@segelschule-schlick.de | www.segelschule-schlick.de

DÜMMER-MUSEUM

Alles Wissenswerte über den Dümmer entdecken. Führungen, Sonderausstellungen, Museums-pädagogische Angebote

Götters Hof 1, 49459 Lembruch, Tel.: 05447 - 341, www.duemmer-museum.de
Öffnungszeiten: 16.03. - 31.10., Dienstag bis Sonntag 10 - 18 Uhr

Naturschutzstation Dümmer
NLWKN

Ausstellungsdiele, Naturerlebnispfad, NaturErlebnisGarten, geführte Wanderungen

Am Ochsenmoor 52, 49448 Hüde, Tel.: 05443 - 1367, täglich geöffnet 10 - 18 Uhr
www.naturschutzstation-duemmer.niedersachsen.de
www.naturschutzring-duemmer.de www.nuvd.de

FRICKE & DANNHUS

- Gebrauchtboote
- Bootszubehör
- Segelbekleidung
- Freizeitbekleidung
- Jagdbekleidung
- Angelzubehör

Öffnungszeiten:
April-Sept.: Mo.-Fr.: 9.00-12.30 Uhr + 14.00-18.00 Uhr
Sa.: 9.00-14.00 Uhr - So.: 9.00-12.30 Uhr
Okt.-März: Mo.-Fr.: 9.00-12.30 Uhr + 14.00-18.00 Uhr - Sa.: 9.00-12.30 Uhr
Mittwochs nachmittags geschlossen.

HD Yachtbau · Dümmer-See · Große Str. 25 · 49459 Lembruch · Telefon 05447/274
Internet: www.fricke-dannhus.de · E-Mail: shop@fricke-dannhus.de

MARISSA
FERIENPARK DÜMMER-SEE

ERHOLUNG, ABENTEUER UND FAMILIENZEIT ENTDECKE DAS RESORT AM DÜMMER-SEE

Die einzigartige Kombination aus skandinavischem Design und Resort-Charakter – der Marissa Ferienpark bietet hochwertig ausgestattete Ferienhäuser und -apartements. Die vielseitige Infrastruktur mit Seesauna, Strandbar, Backshop, Restaurant, SPA, Freizeitbad, Konferenzcenter, Fahrradverleih und Spielhalle bietet Freizeitspaß zu jeder Jahreszeit.

Das Restaurant Mezzomar kombiniert die moderne italienische Küche mit kommunikativem Café-/Barbetrieb und serviert hier täglich das Beste aus Italien und dem Mittelmeerraum.

Wir freuen uns auf Deinen Besuch!



Marissa Ferienpark · Schodden Hof 3 · 49459 Lembruch · Tel. 05447-921010 · www.marissa-ferienpark.de

Genussvoll durch's Land Radeln

GUTE ROUTE



Download der GPX-Datei auf
Smartphone mit Touren-App

Auf dieser etwas mehr als 100 km langen Entdeckungstour erwartet Sie eine naturnahe und nachhaltige Radtour mit Anbietern regionaler Produkte, interessanten Sehenswürdigkeiten und Beispielen für alternative Energiequellen. Die Tour verläuft durch die Fairtrade-Region Wittlager Land mit den Gemeinden Bohmte, Bad Essen und Oster-

cappeln und entlang der idyllischen Wasserlandschaft des Dümmer-Sees.

Weitere Infos finden Sie unter www.badessen.de, www.bohmte.de, www.ostercappeln.de oder www.duemmer.de

INTERESSANTES AM WEGESRAND

BAD ESSEN

- Ⓐ **Schloss Hünnefeld:** Reizvolle Schlossanlage mit englischem Landschaftspark und dem Café Alte Rentei – mit leckerem Kaffee, Tee, dänischen Delikatessen oder Gebäck, www.schloss-huennefeld.de
- Ⓑ **SolePark & SoleArena mit Naschbeeten:** Ultrafeine Vernebelung der Bad Essener Sole im Innenraum. Mit ganzjährig geöffnetem und kostenfrei zugänglichem Gradierwerk. Im Park: Himmelsterrasse, „Weg der Sinne“, Barfußpark und Naschbeeten zur Stärkung.

- Ⓒ **Blütengenuss:** Regionale Spezialitäten aus fairem Handel mit hausgemachtem Kuchen in Juttas Café, www.bluetengenuss.info

OSTERCAPPELN

- Ⓓ **Pustablume – Naturkost, Bioladen mit Bistro:** Hochwertige Bioprodukte in großer Auswahl mit besonderem Augenmerk auf hausgemachten Frischkäsekreationen und biolandzertifizierten Wurstwaren, www.pustablume-naturkost.de

INFOS ZUR TOUR

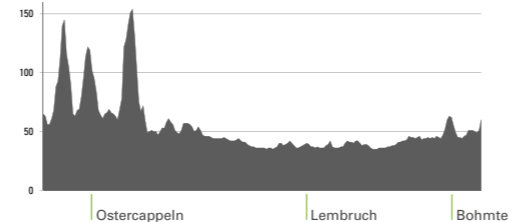
Streckenlänge: ca. 100 km

Routenführung: Hauptstrecke —
unbeschilderte - - -
Alternativstrecke - - -
Anschlussstrecke - - -

Beschilderung



Höhenprofil



- Ⓔ **Eisenzeithaus:** Beeindruckendes Gelände, um die Eisenzeit im Osnabrücker Land erleben. Jederzeit frei zugänglich. Ganzjährig Erlebnisangebote buchbar, www.eisenzeithaus.de

- Ⓛ **Varusschlacht im Osnabrücker Land – Museum & Park Kalkriese:** Museum und Park Kalkriese über die Varusschlacht zwischen Germanen und römischen Soldaten im Osnabrücker Land im 9. Jhd. n. Chr., www.kalkriese-varusschlacht.de

BOHMTE

- Ⓜ **Hühner WG Familie Lampe:** Vollmobile und artgerechte Hühnerhaltung erleben; mit Verkaufsstand für frische Eier.
- Ⓨ **Igelmuseum:** Tierschutz im Einklang mit Biologie. Auf 70 m² über 10.000 Igelexponate entdecken und spannenden Geschichten lauschen, www.igelmuseum.de

- ⓐ **Milchtankstelle Hof Winter:** Jederzeit zugänglicher Hofladen auf Automatenbasis unter anderem mit Käsespezialitäten, Wurstwaren, Marmeladen und Milchtankstelle.

DÜMMER-SEE

- ⓑ **Hofladen und Hofcafé Möller:** Täglich geöffneter Hofladen mit regionalen Produkten und Hofcafé, das selbstgemachte Kuchen serviert.
- ⓓ **Bienenwiese:** Bienenwiese zwischen Obstbäumen mit fünf Tafeln über Wild- und Honigbienen. www.nuvd.de und www.landvolk-diepholz.de
- ⓔ **Bootshaus Brauerei:** Kleine Privatbrauerei, die am Dümmer-See handwerklich gebrautes Bier sowie Braukurse, Brauereibesichtigungen und Biertastings anbietet, www.bootshaus-brauerei.de





Gemeinde Ostercappeln
 Ostercappeln · Schwagstorf · Venne
 www.ostercappeln.de · Telefon 05473 9202-0

Entdecken Sie die malerisch gelegenen Ortschaften zwischen Venner Moor und Wiehengebirge
Erleben Sie lebendige Tradition, Archäologie, Geschichte und Natur pur
Entspannen Sie sich auf Wander-, Golf- und Radtouren

Busverbindungen auch an Sonn- und Feiertagen
 www.vos.info

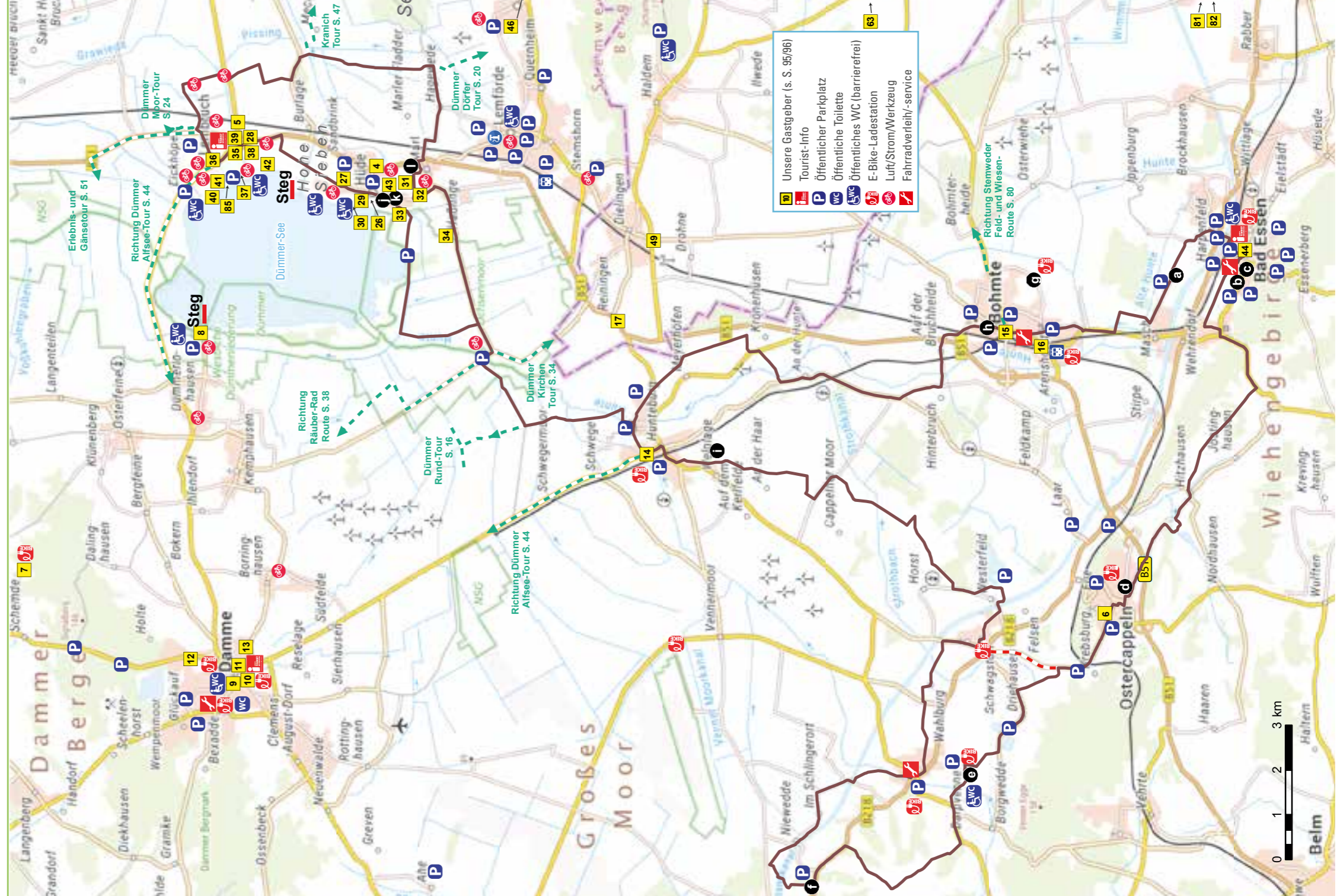
Brörmann
 DER TREND PUNKT

Trends für Sie · Ihn · Kids & Young Fashion
 Bohmte · Bremer Straße

- **Wandern** - auf den TERRA.tracks: „Stirper Berg“ und „Streithorst“
 - Wasser, Wald, Wiesen, Felder und Berge!
 - **Radeln** - in der VarusRegion und auf der guten Route an den Dümmer-See
 - auf den Bohmter Radrundwegen, Themenrouten zu Schlössern, Saurierfahrten und dem Ort der Varusschlacht sowie auf Radfernwegen
 - **Entspannen** - in einer herrlichen Landschaft am Fuße des Wiehengebirges und in der Dümmeriederung
 - **Genießen** - die Ruhe, die Kultur und die gute Gastronomie!

Bohmte
 unsere Gemeinde
 mit den Ortschaften
 Bohmte
 Herringhausen-Stirpe-Delingen
 Hunteburg
 osna brücker Land

Tel. 0 54 71 / 808 - 0 • www.bohmte.de • Bremer Straße 4 • 49163 Bohmte



Wir sind von Montag bis Samstag von 8 – 19 Uhr für Sie da!



Bauernladen Rennegarbe

Selbstgemachtes direkt vom Bauern!
Eier aus Freilandhaltung, Fleisch von eigenen Schweinen, Schafen und Geflügel, und vieles mehr!



www.bauernladen-rennegarbe.de · Tel. 05474 765 · direkt an der B51 zwischen Bohmte und Dümmer-See

Ferienwohnung & Zimmer




Zur Seite 64
49448 Brockum
Fon 0170-38 27 254
info@fedzinshome.de

Fedzins Home www.fedzinshome.de



Das höchste
Scheunen-Café
in Brockum
Ein ideales Ausflugsziel für Gruppen, Clubs und Vereine.



Hofladen mit Spezialitäten aus der Region.




Partytime im Tanzplanwagen mit Bier vom Fass

Scheunen-Café Lammerl
49448 Brockum · Schulstr. 11
Tel.: 05443 1681 · Fax: 05443 929807
e-Mail: info@scheunen-cafe.de
Internet: www.scheunen-cafe.de

Täglich geöffnet ab 14.00 Uhr.
Donnerstag Ruhetag!

Das bäuerliche Café strahlt durch das Eichenholz eine behagliche Wärme und gleichzeitig Ruhe aus.





Weiträumig um den See
zu historischen Sehenswürdigkeiten

DÜMMER- KIRCHEN-TOUR



Download der GPX-Datei auf
Smartphone mit Touren-App

Während die Menschen im Landkreis Diepholz überwiegend evangelisch-lutherisch sind, gehören auf der Westseite des Dümmer-Sees die Bewohner zum weitaus größten Teil der katholischen Kirche an.

Die historischen Kirchen an dieser Tour sind die Mittelpunk-

te ihrer Orte. Die Tour führt durch das flache Dümmerland von Ort zu Ort, von Kirche zu Kirche. Lohnenswert auch ein Blick in die schönen und liebevoll gepflegten Gärten der Einheimischen.

Weitere Infos finden Sie unter www.duemmer.de

INTERESSANTES AM WEGESRAND

- (a) **Ev. Kirche St. Marien Burlage:** Sehenswerte kleine Dorfkirche mit schöner Kapelle, der heutigen Sakristei, aus dem 16. Jahrhundert, ursprünglich Benediktinerkloster.
- (b) **Ev. Martin-Luther-Kirche Lemförde:** Täglich geöffnete und im neuromanischen Stil (1890) aus Bruchsteinen erbaute Kirche mit altem erhaltenen Kirchturm (1794).
- (c) **Amtshof und Bürgerpark Lemförde:** Torso der ehemaligen erstmals 1316 erwähnten Burg. Nach mehreren Bränden durch Kriegshandlungen im 15. Jahrhundert vergrößert und stärker befestigt. 1992 vollständig restauriert. Der Bürgerpark ist 2015, das Rathaus 2017 entstanden.
- (d) **Ev. St. Marien Kirche Dielingen:** Schön am Kirchplatz gelegen und Mitte des 13. Jahrhunderts im spätromanischen Stil erbaut. 1450 mit dem Chor im gotischen Stil erweitert.

- (e) **Gedenkstein Postraketenstart:** An dieser Stelle im Ochsenmoor versuchte Ingenieur Reinhold Tiling (1893–1933), den Postversand jener Zeit mittels einer Rakete zu revolutionieren.
- (f) **Kath. Kirche St. Agnes Rüschendorf:** Neugotische Backsteinkirche, 1903–1905 erbaut, eine der vier Kirchen der Pfarrgemeinde St. Viktor Damme.
- (g) **Kath. Kirche St. Mariä Himmelfahrt Osterfeine:** Beeindruckender neugotischer Backsteinbau (1861–1864). 1970 völlig umgestaltet. Um 1990 Wiederherstellung der neugotischen Einrichtung.
- (h) **Ev. Kirche St. Nicolai Diepholz:** 1802–1806 erbaute klassizistische Saalkirche mit Walmdach und vorgestellten Westturm nahe Schloss und Müntepark im Zentrum von Diepholz gelegen.
- (i) **Skulpturenpfad „Die Sicht“:** Sehenswerte Exponate zwischen Diepholz und Dümmer-See.

INFOS ZUR TOUR

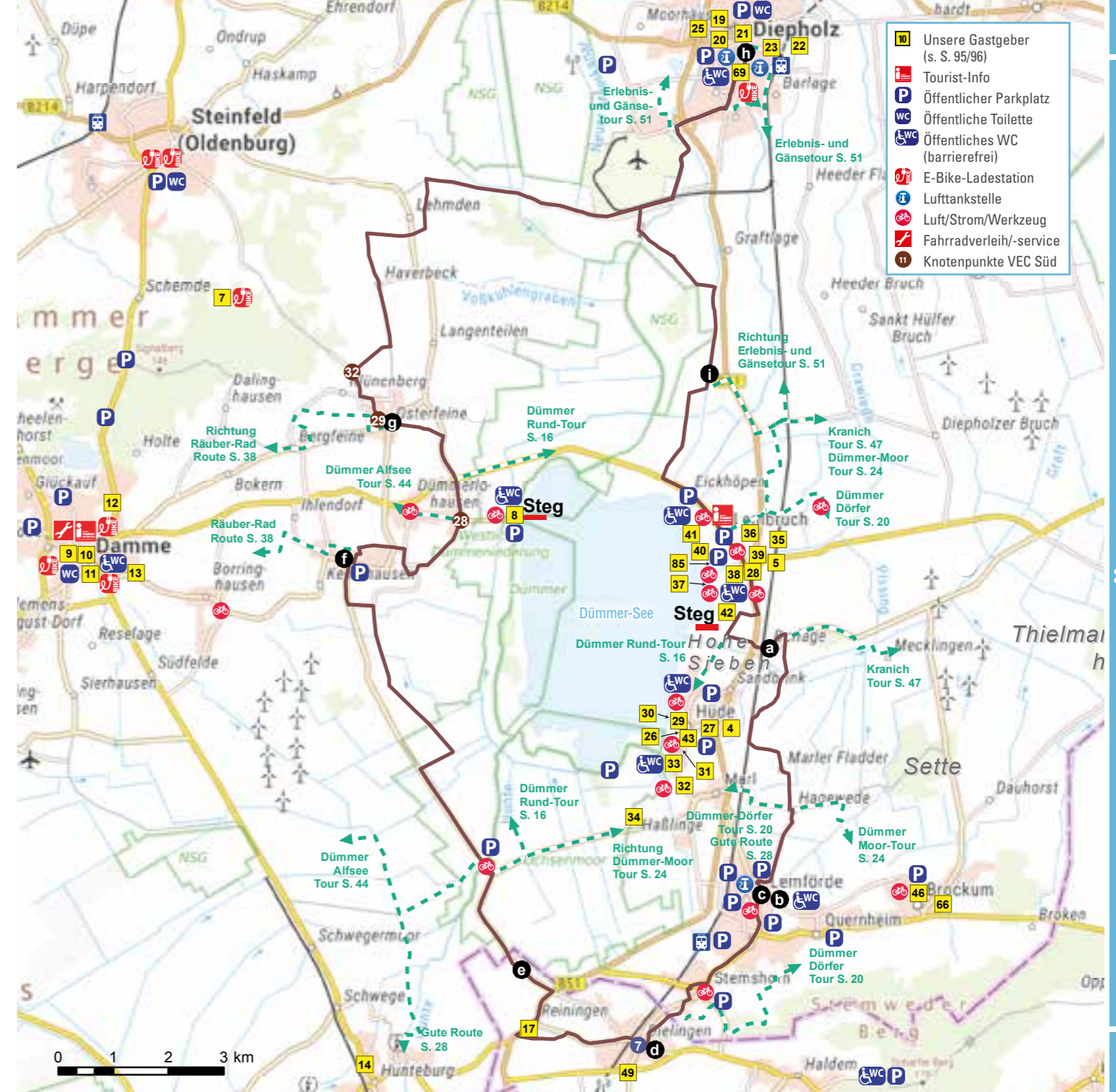
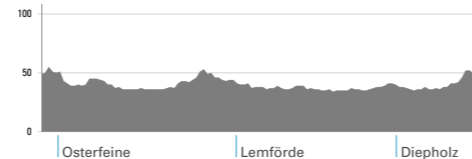
Streckenlänge: ca. 60 km

Routenführung: Hauptstrecke —
unbeschilderte - - -
Alternativstrecke - - -
Anschlussstrecke - - -

Beschilderung

Diepholz 15,4 km
Lemförde 3,9 km

Höhenprofil



- 10 Unsere Gastgeber (s. S. 95/96)
- Tourist-Info
- P Öffentlicher Parkplatz
- WC Öffentliche Toilette
- WC Öffentliches WC (barrierefrei)
- E-Bike-Ladestation
- Lufttankstelle
- Luft/Strom/Werkzeug
- Fahrradverleih/-service
- 11 Knotenpunkte VEC Süd

- ✓ Meisterbetrieb
- ✓ ZEG - Fachhandel
- ✓ Fachwerkstatt
- ✓ Leihräder - egal ob Fahrrad oder E-Bike!

GODAMME
 Mühlenstr. 21 · 49401 Damme
 Tel. 05491 - 43 43
 info@fahrradhaus-goda.de
 www.fahrradhaus-goda.de



KIEBITZMARKT

E-Bike Lade-station

- Regionale Säfte
- Gesunde Snacks
- Schrot & Korn
- Tierfutter
- Heimtierbedarf
- Deko & Ambiente
- Blumen & Erden

KIEBITZMARKT BRUNE
 Mo – Fr 08:30 - 13:00 Uhr
 14.30 - 18.00 Uhr
 Sa 08:30 - 13:00 Uhr
 Dammer Str. 31
 49163 Hunteburg
 Tel: 05475 894
 markt@kiebitzmarkt-brune.de
 www.kiebitzmarkt-brune.de

...schlafen der extraklasse
genießen mit stil...

lindenhof hotel tepe
 hotel restaurant cafe bar

osterdammer straße 51
 D-49401 damme i.O.
 tel 05491 97170 · fax 05491 9717-40
 info@lindenhof-hotel-tepe.de
 www.lindenhof-hotel-tepe.de

unser restaurant hat für Sie geöffnet:
 mo. – sa. 17.00 uhr – 21:30 uhr
 sonntags ruhetag / feiertags geöffnet

unser hotel hat ganzjährig geöffnet!

150 1972 2022
 Naturpark Dümmer

QUALITÄTS NATUREPARK

Mobil ohne Barrieren

Geländerollstuhl „ZOOM“ zum Ausleihen

- optimal für alle Altersgruppen
- kinderleichte Bedienung
- für Menschen mit und ohne Handicap
- 30 km Reichweite
- Höchstgeschwindigkeit 15 km/h
- Drehsitz für leichten Einstieg
- individuell verstellbare Beinsütze & Lenker
- bestmögliche Bodenhaftung auf Schotter, Sand, Wald und Wiese

Infos & Buchung
 Tourist Information Dümmer-See
 Große Str. 769 · 49459 Lembruch
 05447 – 242 · tid@duemmer.de

Naturpark Dümmer e.V.
 Niedersachsenstr. 2 · 49356 Diepholz
 05441/976 – 2222 · naturpark-duemmer.de

Natur für Alle!

Fahr mit ins Blaue! **FreizeitBus**

Jedes Jahr vom 1. Mai bis 3. Oktober in die Teuto- & Varus-Region, zum Dümmer-See und nach Tecklenburg.

Fahrrad kostenlos mitnehmen!

Alle Informationen unter www.freizeitbus.com

VERKEHRSGEMEINSCHAFT OSNABRÜCK

Waldhotel zum Bergsee OHG
 Wellenweg 6
 49401 Damme
 Tel. 05491 / 9566-0
 Fax 05491 / 9566-33

info@waldhotel-zum-bergsee.de · www.waldhotel-zum-bergsee.de

RESTAURANT: Frühstück
 Mo–Fr 06:30–10:00 Uhr
 Sa–So 08:00–10:00 Uhr
 Abendessen
 Dienstag bis Sonntag
 18:00–21:00 Uhr

HOTEL: ganzjährig geöffnet

BERGMARK
 HOTEL & RESTAURANT

Zur Schemder Bergmark 20
 49439 Steinfeld
 T.: 0 54 92 / 557 06 - 0
 www.bergmark-hotel.de

Sagen und Sehenswertes

RÄUBER-RAD-ROUTE



Download der GPX-Datei auf Smartphone mit Touren-App

Diese Themenroute im Erholungsgebiet Dammer Berge umfasst die zahlreichen Sagen und Geschichten aus den Dammer Bergen. Auf dem Rundkurs durch die Stadt Damme sowie durch die Gemeinden Holdorf, Neuenkirchen-Vörden und Steinfeld erfahren Sie auf 13 Ansichtstafeln mit Text- und Bildmaterial mehr über die historischen Orte.

Startpunkt und Infos: Tourist-Information Erholungsgebiet Dammer Berge e.V., Mühlenstraße 12, 49401 Damme, Tel.: 05491-996667, www.dammer-berge.de oder bei der Stadt Damme www.damme.de

SAGEN UND INTERESSANTES AM WEGESRAND

- Ⓐ **„Die Räuber vom Mordkuhlenberg“:** Mitten in den Dammer Bergen befindet sich der Aussichtsturm am Mordkuhlenberg. Hier haben die Räuber ihr Unwesen getrieben. Der Räuberpfad zeigt die verschiedenen Mitglieder der Räuberbande aus der Sage.
- Ⓑ **„Wie der Dümmer-See entstand“:** Erleben Sie den zweitgrößten Binnensee Niedersachsens mit seinem idyllischen Olgahafen am Westufer in Dümmerlohausen.
- Ⓒ **„Wie wilde Räuber steinreich wurden“:** Das imposante Hünengrab in Neuenwalde ist ein weiteres Ziel auf dieser Radtour.
- Ⓓ **„Die Erdmännchen von Eekholte“:** Die Bauerschaft Hinnenkamp-Ahe besticht durch eindrucksvolle Höfe.
- Ⓔ **„Der Teufel in de deepen Pöele“:** Durch die Weiten des Vördener Moores führt Sie diese Radtour.
- Ⓕ **„Der blinde Schimmel“:** Die hohen Kirchtürme von Neuenkirchen lassen sich gut von der Aussichtsplattform am Dreesberg bewundern.
- Ⓖ **„Die Pest lauerte im Astloch“:** Warum der Meyerhof in der Gemeinde Neuenkirchen-Vörden auch „Seligenhof“ genannt wird, das erfahren Sie anhand einer weiteren tragischen Sage.
- Ⓗ **„Die Nymphe vom Bexaddetal“:** Das Bexaddetal ist ein wunderschöner Naturraum mit Bachlauf, durch den auch der Jakobsweg führt. Die Entstehung des Bexaddetals kann auf der entsprechenden Stele nachgelesen werden.

- ① **„Das weiße Fräulein von der Dersaburg“:** Diese Radtour führt Sie zu der Dersaburg der Gemeinde Holdorf – einer gebäudelosen Fliehbürg, deren eigentliche Bedeutung noch nicht restlos geklärt ist.
- ② **„Der Schwedenhof von Ihorst“:** Das Gut Ihorst beeindruckt mit seiner Barockkapelle und dem 350 ha großen Anwesen.
- Ⓚ **„Der Bau der Ondruper Kapelle“:** Zwischen Mühlen und Steinfeld verrät die nächste Sage mehr über die Ondruper Kapelle von 1666.

- ① **„Wie Steinfeld zu seinem Namen kam“:** Der „Dicke Stein“ ist das Wahrzeichen der Gemeinde Steinfeld. Finden Sie heraus, welche Geschichte hinter diesem riesen Findling steckt.
- Ⓜ **„Schabernack der Riesen im Fuhrenkamp“:** Ein gigantisches Hünengrab bestaunen Sie am Fuhrenkamp zwischen der Gemeinde Steinfeld und der Stadt Damme.



Olgahafen am Dümmer, Dümmer-Str. 41, 49401 Damme



ZOB Damme, Lindenstr. 3-7, 49401 Damme



INFOS ZUR TOUR

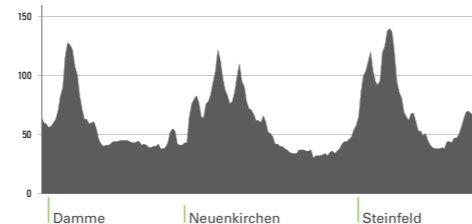
Streckenlänge: 91,2 km

Routenführung: Hauptstrecke ———
 unbeschilderte - - - - -
 Alternativstrecke ·····
 Anschlussstrecke - - - - ->

Beschilderung



Höhenprofil



OM ERHOLUNGSGBIET
DAMMER BERGE



Gut
ankommen:
Radwander-
Karte
3,00 €



ZIELSICHERES RADFAHREN

Knotenpunkt-Wegweisung nach niederländischem System



TOURIST-INFORMATION
ERHOLUNGSGBIET DAMMER BERGE
Mühlenstraße 12, 49401 Damme, Tel. 05491 996667
info@dammer-berge.de, www.dammer-berge.de



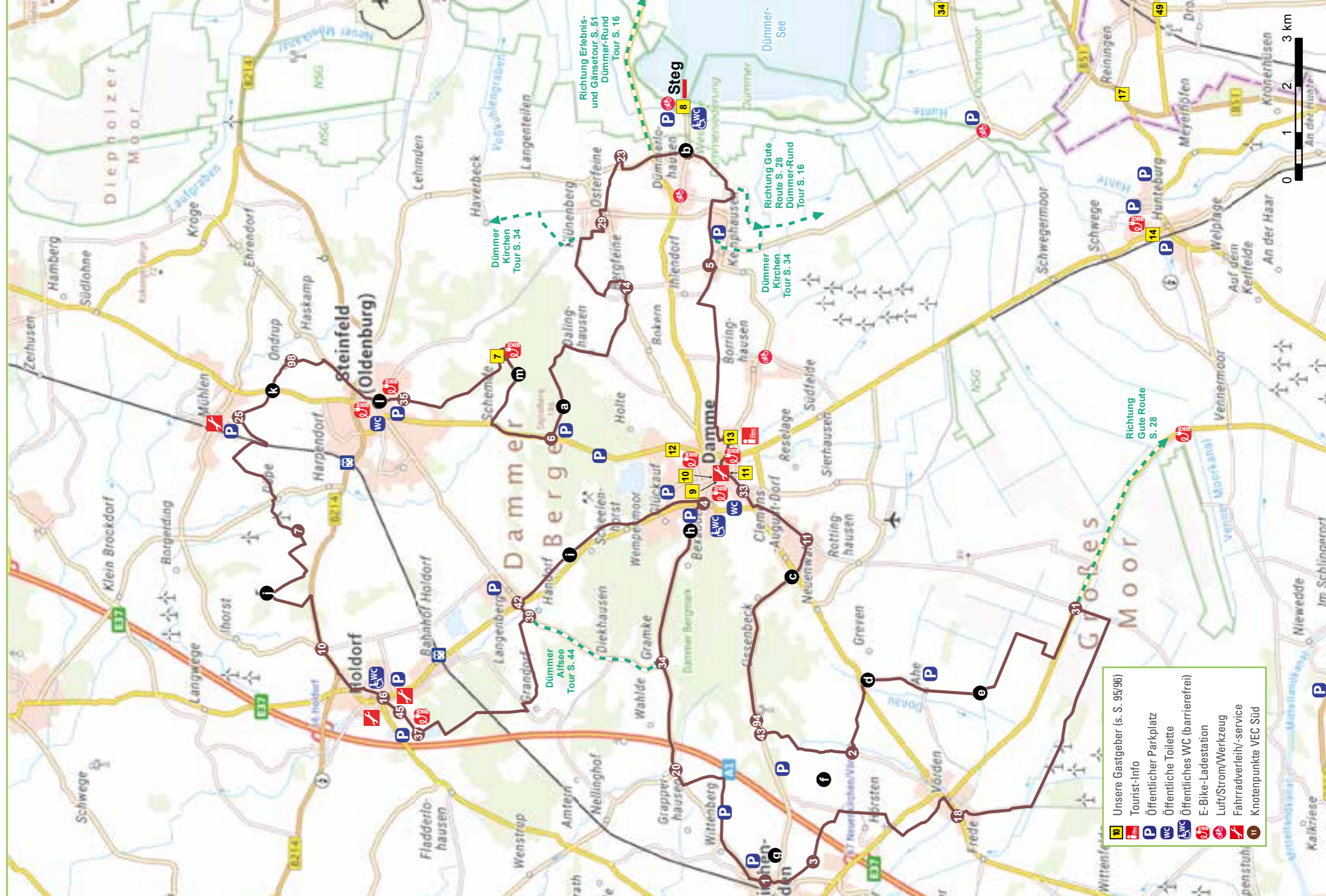
Erholung zwischen Wald und See



www.damme.de

Nordic-Walking · Wandern · Radfahren · Reiten · Segeln

Stadt Damme · Mühlenstraße 18 · 49401 Damme
Telefon 05491 662-0 · info@damme.de



- Unsere Gastgeber (s. S. 95/96)
- Tourist-Info
- Öffentlicher Parkplatz
- Öffentliche Toilette
- Öffentliches WC (barrierefrei)
- E-Bike-Ladestation
- Luft/Strom/Werkzeug
- Fahrradverleih/-service
- Knotenpunkte VEC Süd



Sehen – Hören – Fühlen – Erleben!



Trockenen Fußes durchs Moor!

Auf dem neuen Moorweg im Aschener Moor wandelt man auf den Spuren des Pr VI, dem Bohlenweg aus dem Jahre 46 v. Chr., der ganz in der Nähe ausgegraben wurde. Zahlreiche Informationstafeln dokumentieren die Geschichte des alten Bauwerks. Über die moderne Variante kann man bequem 1 km mitten ins Moor spazieren und dort die Aussicht auf eine besonders wertvolle Fläche genießen. Außerdem gibt es noch einen Aussichtshügel, von dem man das ganze Moor überblicken kann.

Anfahrt: Von der B69 zwischen Diepholz und Vechta beim Wertstoffhof Diepholz-Aschen auf die Straße „Lindloge“ einbiegen. Dem Weg folgen bis nach ca. 1,5 km der Parkplatz auf der rechten Seite liegt.



Informationen:

Naturpark Dümmer e.V. · Niedersachsenstr. 2 · 49356 Diepholz
05441 976-2222 · mail@naturpark-duemmer.de · naturpark-duemmer.de

Auch mit Kinderwagen und Rollstuhl befahrbar!



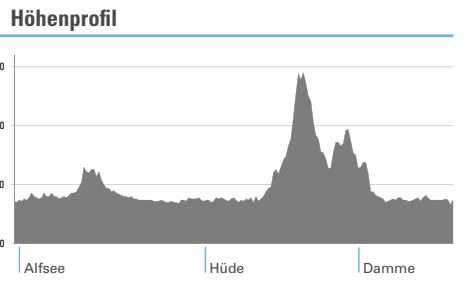
DÜMMER-ALFSEE-TOUR

INTERESSANTES AM WEGESRAND

- ① **Dümmer (siehe Beitrag Dümmer-Rund-Tour) + Aussichtsmole Olgahafen mit Aussichtsturm:** ungestörter Blick auf den See und die Schilfzone des Westufers.
- ② **Mordkuhlenberg (142 m ü. NN.):** Aussichtsturm mit gutem Ausblick auf Dümmer, Großes Moor und Wiehengebirge.
- ③ **Dersaburg:** mittelalterliche Siedlungsstelle mit Befestigungsanlagen.
- ④ **„Das silberne Band“ bei Langenberg:** Radweg auf stillgelegter Bahnstrecke, Naturerlebnispfad.
- ⑤ **Neuenkirchen:** Galerie-Holländer-Windmühle „Selingsmühle“, Kulturbahnhof, diverse gastronomische Angebote.
- ⑥ **Kloster Lage:** Wallfahrtsort mit Franziskaner-Minoriten Kloster, gastronomisches Angebot.
- ⑦ **Reservebecken Alfsee:** Europäisches Vogelschutzgebiet mit Stillgewässer und Feuchtgrünland, Vogelbeobachtungshütte.
- ⑧ **Alfsee:** Hochwasserrückhaltebecken, Europäisches Vogelschutzgebiet, im Winter zahlreiche Rastvögel.
- ⑨ **Alfsee Ferien- und Erlebnispark:** 5-Sterne Campingpark in landschaftlich schöner Umgebung am Rande des Natur- und Geoparks TERRA.vita, 3-Sterne-Superior-Hotel und Ferienappartements, gastronomisches Angebot,

Wasserski- und Kart-Bahn, Escape-Room, Spielscheune Bullermeck, Irrgarten. Kinderanimation und Alfen Saunaland.

- ⑩ **Hof Möhlenkamp-Ferienhof Alfsee:** schöne Hofanlage im Artlandstil, Hofeinfahrt mit Tor, von mächtigen Bäumen gesäumt.
- ⑪ **Vörden:** Ackerbürgerhaus, Schlachtereimuseum, Naturschwimmbad, gastronomisches Angebot.
- ⑫ **Astrup:** idyllische Bauerschaft mit Rastmöglichkeit und Aussicht auf Großes Moor und Wiehengebirge.
- ⑬ **Flugplatz Damme:** Sportflugbetrieb und gastronomisches Angebot.
- ⑭ **Dievenmoor:** Naturschutzgebiet mit Moorbirkenwald und Hochmoorgrünland.
- ⑮ **Schäferhof:** Landschaftspflegehof mit Diepholzer Moorschnucken.
- ⑯ **Ochsenmoor:** Europäisches Vogelschutzgebiet mit wiedervernässtem Feuchtgrünland, wichtiges Brutgebiet für Wiesenvögel und Rastgebiet für Gänse.
- ⑰ **Naturschutzstation Dümmer:** naturkundliche Ausstellung, Naturerlebnispfad, Naturerlebnispfad.
- ⑱ **Schilferlebnissteg, Naturschutzgebiet Hohe Sieben:** Steg durch das Schilf mit Vogelbeobachtungsplattform am Wasser.



INFOS ZUR TOUR

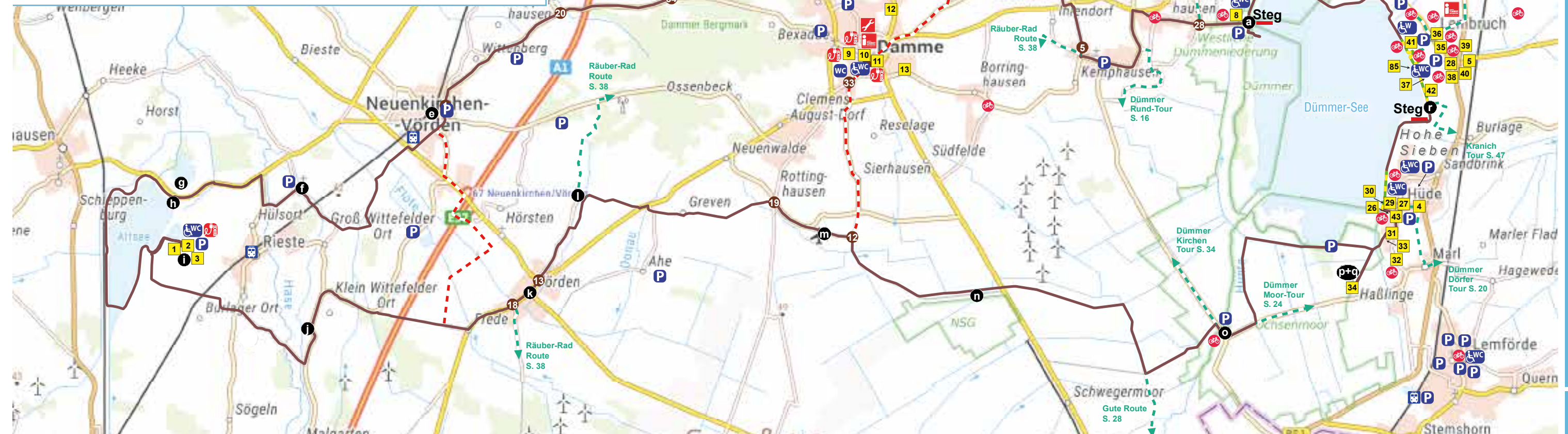
Streckenlänge: ca. 90 km
Routenführung: Hauptstrecke (solid line), unbeschilderte (dashed line), Alternativstrecke (dotted line), Anschlussstrecke (dashed line with arrow)
 Radfahren saisonal eingeschränkt, bitte Beschilderung beachten!



Vielseitige Fahrradtour durch Moor und Berge

Die Berg- und Seen-Tour verbindet auf verkehrssamer Strecke zwei touristisch und naturkundlich interessante Seen im Naturpark Dümmer und im Naturpark TERRA.vita. Die Tour führt durch den bewaldeten Höhenzug der Dammer Berge – ein Relikt der Saale-Eiszeit. Neben einigen Steigungen bietet dieser Streckenabschnitt auf dem Turm des Mordkuhlenberges einen wunderbaren Ausblick über die Dümmeriederung und das Große Moor bis zum Wiehengebirge. Am Waldrand zwischen Damme und Holdorf liegt der Standort der mittelalterlichen Dersaburg. Die Waldwege sind hier geschottert, aber gut mit dem Tourenrad oder Mountainbike befahrbar. Nahe Rieste lockt die Kommende Lage zum Besuch und zur Rast. Die im Jahre 1426 geweihte Klosterkirche verwahrt in ihrem Inneren ein lebensgroßes Kruzifix, ein Ziel von vielen tausend Wallfahrern. Zwischen Vörden und dem Flugplatz Damme verläuft die Route durch ruhige kleine Bauerschaften. Zwischen dem Flugplatz und der Dümmeriederung bewegen Sie sich entlang der Nahtstelle des Großen Moores zu den landwirtschaftlich genutzten Flächen auf gut mit dem Rad befahrbaren geschotterten Wegen.

Weitere Infos finden Sie unter www.alfsee.de, www.duemmer.de & www.dammer-berge.de



- ⑩ Unsere Gastgeber (s. S. 95/96)
- 📄 Tourist-Info
- P Öffentlicher Parkplatz
- WC Öffentliche Toilette
- ♿ Öffentliches WC (barrierefrei)
- 🔌 E-Bike-Ladestation
- 🔧 Luft/Strom/Werkzeug
- 🚲 Fahrradverleih/-service
- 11 Knotenpunkte VEC Süd



KRANICH-TOUR UND SAGENHAFTES WAGENFELD

Die Gemeinde Wagenfeld mit ihren Ortschaften Wagenfeld und Ströhen liegt inmitten der idyllischen Diepholzer Moorniederung, im DümmerWeserland und im Naturpark Dümmer. Der überwiegende Teil der heutigen Gemeinde Wagenfeld gehörte bis Anfang des 19. Jahrhunderts zu Hessen. Wagenfeld wurde von der an der Aue gelegenen Auburg aus regiert. Um die „Auburger“ ranken sich ebenso

viele Sagen wie um die großflächigen Moorgebiete rund um Wagenfeld. Während die Radtour „Sagenhaftes Wagenfeld“ zu insgesamt 12 Sagenstandorten führt, verbindet die „Kranich-Tour“ den Dümmer-See mit den Moorwelten und dem Tierpark in Ströhen. Eines haben beide Touren gemein: Sie verlaufen durch eine begeisternde Landschaft! Weitere Infos finden Sie unter www.wagenfeld.de

INTERESSANTES AM WEGESRAND

- ④ **Moorwelten:** Europäisches Fachzentrum Moor und Klima (EFMK). Einzigartiges Erlebniszentrum mit interaktiver Ausstellung, Multivisionsshow, Klimagarten, Moorschnecken-Erlebnisspielplatz und Bistro. www.moorwelten.de
- ⑤ **Ströher Moorbahn(-Bahnhof) / „Auenland-Draisinen“ / „Spurwechsel“:** Umsteigeort von der 14 km langen Auenland-Draisinen-Strecke auf die Ströher Moorbahn. In der Saison Touren zu den Moorwelten und zum Moorpadd. Behindertengerechtes WC, Wohnmobilstellplätze und Bistro. www.wagenfeld.de/spurwechsel
- ⑥ **Neustädter Moor mit Moorpadd:** 1,3 km unterhaltsamer Moorlehr- und Erlebnispfad rund um den Naturraum Moor und weitere Rundwege, u. a. zum großen und kleinen Aussichtsturm.
- ④ **Großer Aussichtsturm:** Imposanter Blick über das Neustädter Moor, mit Wanderwegen zum Moorpadd.

- ⑥ **Idyllische Fischtreppe:** Am Hespos' Wehr, mit Schutzhütte und Kanu-Anlegestelle.
- ① **Tierpark Ströhen mit Arabergestüt:** 600 Tierarten aus fünf Kontinenten in naturbelassenen Anlagen, Gastronomie etc. Europas größtes privates Arabergestüt. Täglich geöffnet, www.tierpark-stroehen.de
- ⑨ **Nordpunkt NRW:** Einmal über die „Grenze“ treten... Rastmöglichkeit mit Schutzhütte, Infotafeln und Windharfe.
- ⑥ **Inselgrün:** Golfpark Wagenfeld, schöne 18-Loch-Anlage, www.golfpark-wagenfeld.de
- ① **Freilichtbühne Wagenfeld:** Romantisch gelegen an der „Röthekuhle“. Alljährlich im Juli/August Aufführungen für plattdesutsche Komödien, www.heimatverein-wagenfeld.de

INFOS ZUR TOUR

Streckenlänge: Kranich-Tour: ca. 74 km
Sagenhaftes Wagenfeld: ca. 53 km

Routenführung: Hauptstrecke ———
unbeschilderte - - - - -
Alternativstrecke - · - · -
Anschlussstrecke - · - · -

Beschilderung

Kranichtour

Sagenhaftes Wagenfeld



Download der GPX-Datei auf Smartphone mit Touren-App

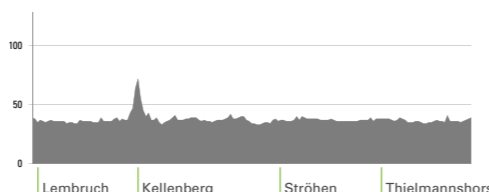


Download der GPX-Datei auf Smartphone mit Touren-App

Entdeckungstouren rund um Wagenfeld

- ① **Auburg Wagenfeld:** Vom 16. bis 19. Jahrhundert wurde Wagenfeld von hier aus regiert. Besichtigung möglich, zahlreiche kulturelle Veranstaltungen. www.heimatverein-wagenfeld.de
- ④ **Bibelgarten an der St.-Antonius-Kirche:** Zwölf Stationen mit biblischen Botschaften unter dem Thema „Blickwechsel“.
- ① **Hallen-Freibad Wagenfeld:** Mit E-Bike-Ladestation, Wohnmobilstellplätzen, Bistro und WC. Im Freibadbereich mit Boccia-Bahn und Spielplatz. www.wagenfeld.de/hallenfreibad
- ⑩ **Aussichtsturm Rehdener Geestmoor:** Nicht nur zur Kranichzeit im Herbst ein sehr interessanter Aussichtspunkt in das ca. 2.000 ha große Hochmoor.
- ① **Naturschutzgebiet „Oppenweher Moor“:** Hochmoor mit Vogelschutz- und FFH-Gebiet, u.a. Lebensraum für Bekassine, Krickente, Raubwürger und Schwarzkehlchen. Verschiedene Rundwanderwege (2–8 km, kostenlose Wanderkarte erhältlich), Infopavillon, Vogelbeobachtungsstand.
- ⑥ **Brauhaus:** Wagenfelds älteste Brauerei seit 2015. Gastronomie, Führungen möglich.

Höhenprofil



Pastorenkamp 25, 49419 Wagenfeld (während der Öffnungszeiten des Rathauses)
Aussichtsturm Neustädter Moor, Langer Berg, 49419 Wagenfeld (während der Öffnungszeiten)
Hallen-Freibad, Schulstraße 12-14, 49419 Wagenfeld (während der Öffnungszeiten)



- Unsere Gastgeber (s. S. 95/96)
- Tourist-Info
- Öffentlicher Parkplatz
- Öffentliches WC (barrierefrei)
- E-Bike-Ladestation
- Lufttankstelle
- Luft/Strom/Werkzeug
- Fahrradverleih/-service





ERLEBNIS- UND GÄNSETOUR & SKULPTURENPFAD

Diepholz, die grüne Kreisstadt im Naturpark Dümmer. Verkehrsgünstig an der Bahnstrecke Bremen-Osnabrück und nur wenige Kilometer von der Bundesautobahn 1 gelegen, prägen Gärten, öffentliche Parks und Grünzüge, Flussläufe und historische Gebäude das Bild der Grafenstadt. Diepholz ist mit seinem Theater, Kino, Museum und der Mediothek ei-

INTERESSANTES AM WEGESRAND

- a) **Schloss Diepholz mit Stelenpfad:** Wahrzeichen der Kreisstadt Diepholz mit einem 43 m hohen Turm, Rosengarten und Stelenpfad rund um das Schloss.
- b) **Technikmuseum Diepholz-Heede mit Café:** Bügeleisen, Haustechnik, Radios und mehr. Kuriositäten und Exponate, sonntags von 14:00 – 18:00 Uhr.
- c) **Heimatmuseum Aschen:** Einblick in die Heimatgeschichte der Region.

INFOS ZUR TOUR

Streckenlänge: Skulpturenpfad Die Sicht (Diepholz bis Lembruch) ca. 13 km
 Skulpturenpfad See Sicht (Eickhöpen bis Hüde) ca. 6 km
 Gänsetour ca. 20 km
 Erlebnistour ca. 23 km

Routenführung: Hauptstrecke Skulpturenpfad
 Skulpturenpfad
 Gänsetour
 Erlebnistour
 unbeschilderte Alternativstrecke
 Anschlussstrecke

nes der kulturellen Zentren im DümmerWeserLand. Erleben Sie Diepholz z.B. bei einem unbeschwerten Einkaufsbummel oder einem Rundgang durch die Innenstadt.

Weitere Infos finden Sie unter www.stadt-diepholz.de

- d) **Moorerlebnispfad:** 2 km langer Rundweg mit Überblick über wiedervernässte Hochmoore und heimische Flora und Fauna.
- e) **Flugplatz Diepholz Dümmerland:** Segelfliegen, Hubschrauber-Rundflüge und Fallschirm-Tandemsprünge.
- f) **Skulpturenpfad „Die Sicht“:** Projekt zur Verbindung von Natur und Kunst und Ansiedlung zeitgenössischer Kunst von Diepholz bis Lembruch mit Erweiterung des Pfades als ‚See Sicht‘ nach Hüde.

Beschilderung

Skulpturenpfad (Diepholz–Lembruch):



Skulpturenpfad (Eickhöpen–Hüde):



Gänsetour:



Erlebnistour:



Radfahren saisonal eingeschränkt, bitte Beschilderung beachten!



Skulpturenpfad
Download der GPX-Datei auf Smartphone mit Touren-App



Gänsetour
Download der GPX-Datei auf Smartphone mit Touren-App

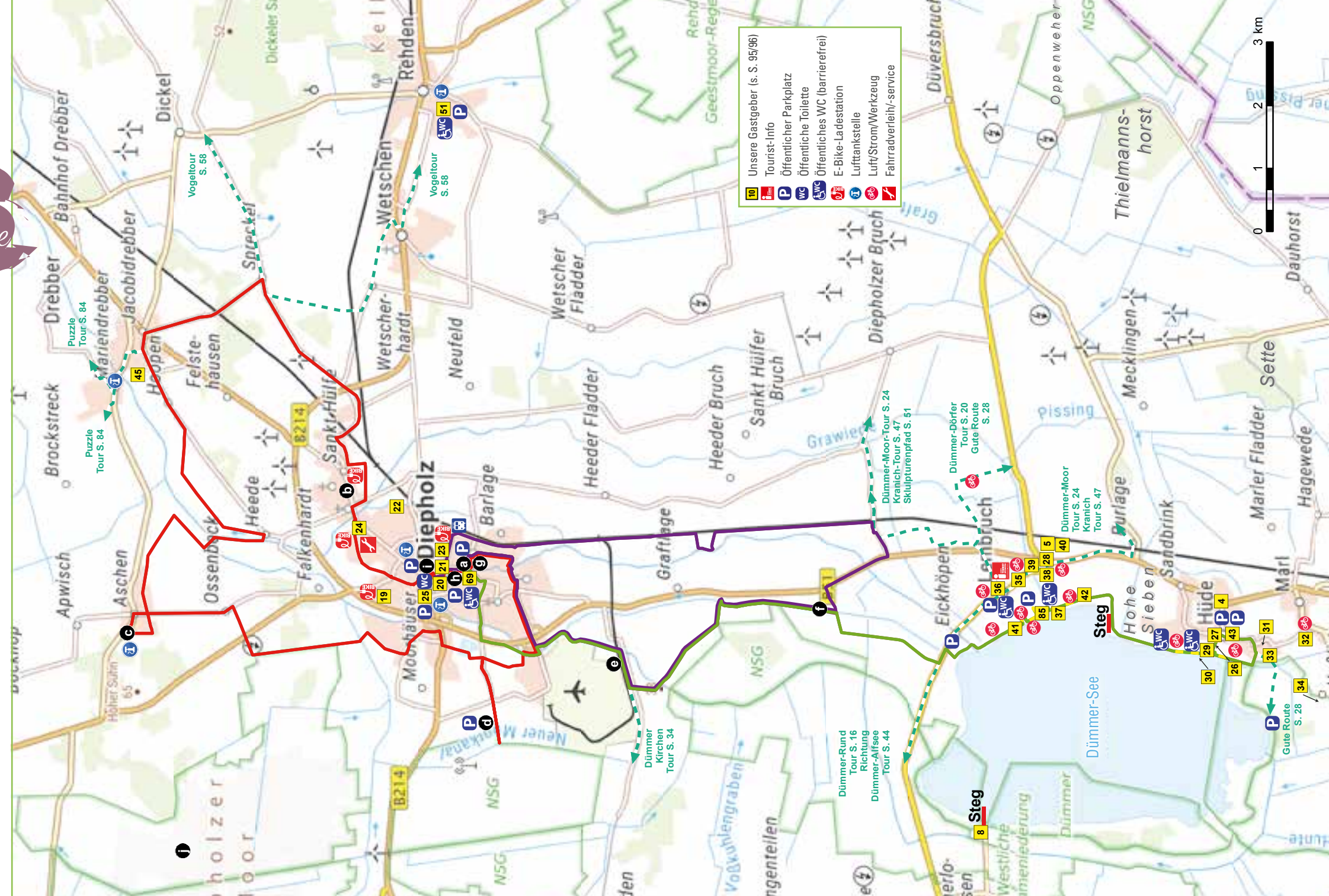
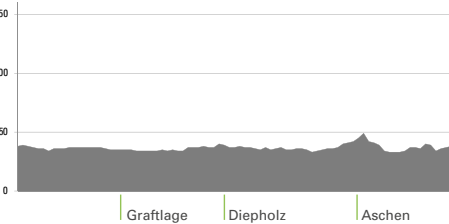


Erlebnistour
Download der GPX-Datei auf Smartphone mit Touren-App

Geschichte, Maar & Kunst von Diepholz bis an den Dümmer-See

- g) **Müntepark:** Ruhiges Plätzchen in der Stadt mit u.a. Wasserspielplatz, Niedrigseilgarten sowie Minigolfanlage.
- h) **Tuchmacherhaus:** samstags und sonntags geöffnet von 14:00 – 18:00 Uhr mit Kunstausstellungen, Kunsthandwerk, Literatur, Musik und Lesungen.
- i) **Fußgängerzone:** Flaniermöglichkeit mit gastronomischem Angebot.
- l) **Bohlenweg:** Naturerlebnis am prähistorischen Bohlenweg im Aschener Moor mit Besuchersteg und Aussichtsplattform. Auch für ältere Menschen oder Menschen mit Mobilitätseinschränkungen.

Höhenprofil



Unsere Gastgeber (s. S. 95/96)
 Tourist-Info
 Öffentlicher Parkplatz
 Öffentliche Toilette
 Öffentliche WC (barrierefrei)
 E-Bike-Ladestation
 Lufttankstelle
 Luft/Strom/Werkzeug
 Fahrradverleih/-service



Hof Hahnenberg • Herzlich Willkommen

Direkt am Naturschutzgebiet Neustädter Moor im Ort Ströhen liegt unser Gästehaus. Eingebettet in einen ehemaligen Bauernhof bieten wir Ihnen modern eingerichtete Zimmer in familiärer Atmosphäre.



Was wir bieten

- ✓ Einzelzimmer
- ✓ Doppelzimmer
- ✓ Ferienwohnungen (2-8 Pers.)
- ✓ Alle Zimmer/Bereiche sind Nichtraucher
- ✓ Zimmer mit Terrasse
- ✓ Gäste-Lounge mit Küche
- ✓ Kostenfreies WLAN
- ✓ SAT-TV
- ✓ Reichhaltiges Frühstück



Varreler Str. 101 Tel. 04274 96 40 484 info@hofhahnenberg.de
49419 Wagenfeld Mobil 0174 96 40 484 www.hofhahnenberg.de



Ihr Hund ist bei uns
übrigens ebenfalls ein
gern gesehener Gast!

FERIENWOHNUNG am Moor

» Urlaub bei den Kranichen



www.ferienwohnung-am-moor.de

49419 Wagenfeld · +49 171 17 40 000



TIERPARK STRÖHEN



Ein Ausflugsziel für die ganze Familie!

Über 600 Säugetiere und Vögel aus fünf Kontinenten sind auf dem 350.000 m² großen Areal beheimatet. Der Tierpark mit dem angeschlossenen Vollblutarabergestüt bietet fantastische Möglichkeiten, die Welt der Tiere zu entdecken.

Von März bis Oktober können sich die Besucher nicht nur auf 120 Tierarten freuen, es finden auch täglich Vorführungen statt, wie z.B. die Tigerschule oder der Elefantenwalk.

Den kleinen Gästen steht ein Tierspurenkastchen und ein großer Kinderspielplatz zur Verfügung. Die Streichelwiese ermöglicht den kleinen Besuchern, verschiedene Haustierarten wie Hühner, Ziegen- und Schafklammer hautnah zu erleben.

Das Team vom Tierparkrestaurant sorgt für das leibliche Wohl der Gäste. Gerne organisieren wir auch Ihre Familien- oder Betriebsfeiern in unseren Räum für bis zu 250 Personen. Für Gruppenreisende Gäste haben wir spezielle Kombiangebote.

Infos über Sondertermine und Veranstaltungen und weitere News finden Sie auf unserer Facebookseite oder unter www.tierpark-stroehen.de



Öffnungszeiten: Ganzjährig geöffnet
März bis Oktober täglich ab 9.00 Uhr (Kassenschluss 18.00 Uhr)
Wintermonate: 9.00 Uhr bis zum Einbruch der Dunkelheit.

Tierpark Ströhen · Tierparkstraße 43 · 49419 Wagenfeld-Ströhen
Tel. 05774-505 Fax 05774-1088 · info@tierpark-stroehen.de

Eintrittspreise:
Erwachsene: 15,- Euro
Kinder: 10,- Euro
Familienkarte
(2 Erw.+2 Kind.): 45,- Euro



Im Herzen der Diepholzer
Moorniederung im DümmerWeserLand
und im Naturpark Dümmer



- Moorwelten mit Moorschnucken-Erlebnisspielplatz und Klimagarten
- „Spurwechsel“ mit den Auenland-Draisinen, der Ströher Moorbahn und dem Moorpadd
- Wanderwege an den Mooren
- Naturtierpark Ströhen
- 18-Loch Golfpark
- Hallenfreibad
- Bibelgarten
- Rad-Wander-Routen
- Kultur in der historischen Auburg und auf der Freilichtbühne



Gemeindeverwaltung Wagenfeld | Pastorenkamp 25 | 49419 Wagenfeld
Telefon 05444 9881-0 | Fax 05444 9881-15 | rathaus@wagenfeld.de

WWW.WAGENFELD.DE

HALLEN-FREIBAD WAGENFELD

E-Bike-
Ladestation
mit Naturstrom
der Stadtwerke
Hunte!t!

BADESPASS DAS GANZE JAHR UND BEI JEDEM WETTER!

- ganzjährig geöffneter Hallenbereich
- beheiztes Erlebnisaußenbecken mit großer Liegewiese (nur in der Sommersaison)
- Bistro mit Sonnenterrasse
- freies WLAN
- Wohnmobilstellplätze, parzelliert mit Ver- und Entsorgungsstation
- Boccia-Bahn, Beach-Volleyball und Spielgeräte für Kinder



Schulstr. 12-14 · 49419 Wagenfeld · Tel.: 05444 1920
www.wagenfeld.de/hallenfreibad | hallenfreibad@wagenfeld.de

ENTDECKEN SIE DIE MOORWELTEN

Ausstellung – Klimagarten – Bistro



In dieser einzigartigen Erlebniswelt rund um **Moor und Klima** erwarten Sie eine multimediale Ausstellung, der Klimagarten, spannende Veranstaltungen, das Bistro mit frischen, regionalen Speisen und der Moorladen zum Stöbern.

Tauchen Sie ein in den faszinierenden Natur- und Lebensraum Moor und finden Sie heraus, warum Moorschutz gleich Klimaschutz ist!

MOORWELTEN

Europäisches Fachzentrum Moor und Klima Wagenfeld GmbH
www.moorwelten.de

Auf dem Sande 11
49419 Wagenfeld
05774/9978554





Zweirad Schottler
05441-3405

Öffnungszeiten: Dienstag – Freitag 9.00–13.00 Uhr und 14.00–18.00 Uhr
Samstag 9.30–13.00 Uhr · Montag Ruhetag

Zweirad Schottler · Stauffenbergstr. 64 · 49356 Diepholz · Tel. 05441 3405



Urlaub auf dem Mühlenhof

Angeln an der Hunte und Radwandern zwischen Dümmmer und Hochmooren. Führungen zu den Kranichrastplätzen.

Irmlig und Eric Drebbermüller
Schüler, 1, 49457 Drebber
Tel.: 05445/684 – Fax: 05445/998550 www.drebbermueller.de



KEIKO
PREMIUM JAPANESE GREEN TEA
100% ORGANIC

10% RABATT
vor Ort oder online
mit dem Code: DWL_KEIKO

Besondere Tee-Erlebnisse für Genießer.
Bio-Grüntee und Matcha aus eigenem Anbau sowie Tee-Süßigkeiten und Zubehör finden sie im KEIKO Teehaus
Strothestr. 50 - 49356 Diepholz
www.keiko.de



STADT DIEPHOLZ

**ES GIBT VIEL ZU ENTDECKEN:
KULTUR, KUNST, GESCHICHTE UND MOOR!**

- Diepholzer Schloss mit Stelenpfad und Rosengarten
- Historische Lohnstraße mit Tuchmacherhaus
- Fahrradtouren (Gänse- und Erlebnistour)
- Skulpturenpfad zum Dümmer
- Erlebnis Moor: Moorerlebnispfad Diepholz und Besuchersteg im Aschener Moor
- Kanutouren zwischen Dümmer und Diepholz
- Heimatmuseum Aschen
- Technikmuseum Diepholz-Heede



STADT DIEPHOLZ

Rathausmarkt 1
49356 Diepholz

T 05441 909-0
F 05441-909252
wista@stadt-diepholz.de
www.stadt-diepholz.de




Lange Straße 15 | 49356 Diepholz | Fon: 05441 3217 | www.juwelierahrens.de



Purer Badespaß...

...im Hallenbad Delfin, Diepholz
Freibad Müntepark, Diepholz
Freizeitbad Hunteholz, Barnstorf

Stadtwerke Hunteholz

www.stadtwerke-hunteholz.de | Fon (05441) 903 510



Qualität & Frische in Diepholz

EDEKA center Immega · Thüringer Str. 17 · 49356 Diepholz



Central Hotel
Wagenfeld

Hauptstr. 68,
49419 Wagenfeld
www.centralhotel-wagenfeld.de
info@centralhotel-wagenfeld.de

Übernachtungen	Feiern / Veranstaltungen
<ul style="list-style-type: none"> • 16 komfortable Zimmer und Suiten • kontaktloser Check-in, auch nachts • Barrierefreies Zimmer • Familienzimmer bis zu 4 Personen • kostenloses W-Lan + Parken • Snack- & Getränkeautomat für den kleinen Hunger 	<ul style="list-style-type: none"> • Veranstaltungssaal (ca. 250 m²) • 2 Tagungsräume (ca. 100 m² / 160 m²) • Moderne Medientechnik • Tagungen, Seminare, Hochzeiten, Geburtstage u.v.m. • individuelles Angebot auf Anfrage

Malermuseum Wehrbleck



auf dem Hof Witte in Nordholz
Malermeister Wilhelm Köster

Tel. (0172) 42 38 242



Öffnungszeiten sonntags 14.00 - 18.00 Uhr
oder nach Absprache

Faszination mystische Naturlandschaft

VOGELTOUR



Download der GPX-Datei auf Smartphone mit Touren-App

Die Samtgemeinde Rehden präsentiert sich als Symbiose sich modern entwickelnder Ortschaften und ursprünglich erhaltener Natur. Attraktive Wohnbau- und Gewerbegebiete, liebevoll restaurierte Fachwerkgebäude und Hofanlagen und großflächige Landschafts- und Naturschutzgebiete

ergänzen sich. Hier können Sie mit Rad, Pferd oder Wanderstiefeln im Geestmoor oder in den Waldgebieten des Kellenberges oder der Dickeler Berge Ruhe genießen.

Weitere Infos finden Sie unter www.rehden.de

INTERESSANTES AM WEGESRAND

- Ⓐ **Erdgasspeicher:** Westeuropas größter Erdgasspeicher mit einer Arbeitskapazität von mehr als vier Milliarden Kubikmetern, auf einer unterirdischen Fläche von rund acht Quadratkilometern.
- Ⓑ **Rehdener Geestmoor:** Ca. 2.000 ha Hochmoor bieten zahlreichen seltenen Vogelarten und Pflanzen einen einzigartigen Lebensraum.
- Ⓒ **Aussichtsturm Rehdener Geestmoor:** Ideale Anlaufstelle zur ungestörten Beobachtung von Flora und Fauna mit nahegelegenen Rundwanderweg durch das Moor, der Informationen rund um die Tier- und Pflanzenwelt vermittelt. Einmaliges Erlebnis: das Eintreffen der Kraniche, die auf ihrem Weg in den Süden im Herbst hier rasten.
- Ⓓ **Schäferei Ulenhof:** Die am Geestmoor gelegene Schäferei Ulenhof öffnet auf Anfrage gerne ihre Pforten oder begleitet Gruppen zu den Weideplätzen im Rehdener Geestmoor (Kontakt: Herr Johanning, 0172 - 5216490).
- Ⓔ **Westernreitersportzentrum Roofman Ranch:** Hier werden Pferdeliebhabern Reitunterricht und Pferdepension in landschaftlich reizvoller Lage geboten.
- Ⓕ **Kellenberg:** Endmoräne und idyllisches Waldgebiet, welches zu einem entspannten Ausflug einlädt.



Schulstraße 20, 49453 Rehden (geöffnet während der Öffnungszeiten des Rathauses)

INFOS ZUR TOUR

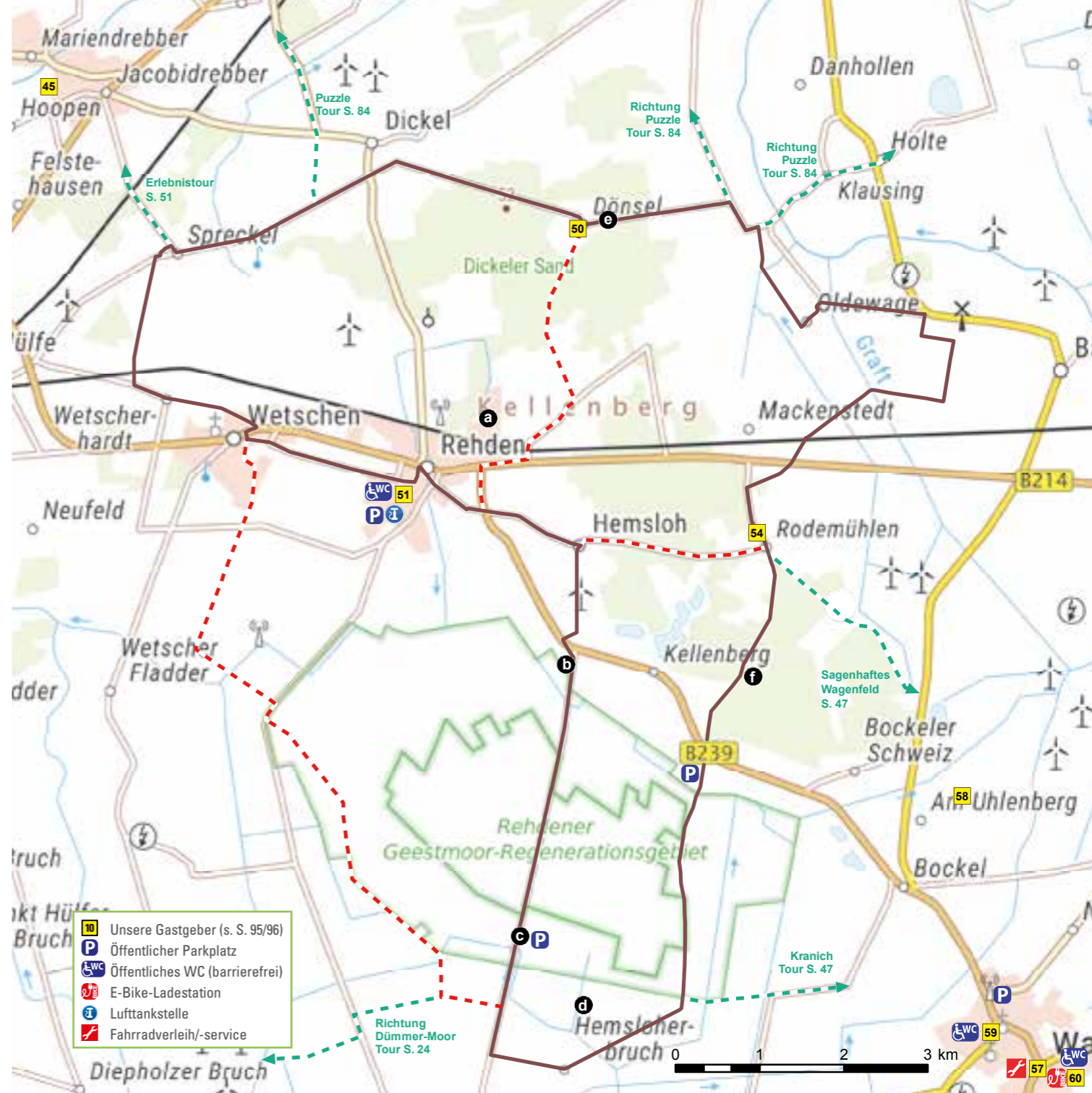
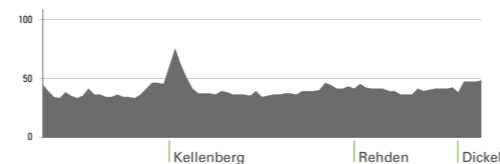
Streckenlänge: ca. 38 km (Hauptstrecke)

Routenführung: Hauptstrecke —
 unbeschilderte —
 Alternativstrecke - - -
 Anschlussstrecke - - - ->

Beschilderung



Höhenprofil



- 10 Unsere Gastgeber (s. S. 95/96)
- P Öffentlicher Parkplatz
- WC Öffentliches WC (barrierefrei)
- E-Bike-Ladestation
- i Lufttankstelle
- Fahrradverleih/-service

„Peerhus Dönsel“

Doris Menke & Wilfried Makollus
Lohauer Str. 6
49453 Dickel-Dönsel
Doris 0171 5280204
Wilfried 0171 1975873
info@guestehaus-peerhus-doensel.de
www.guestehaus-peerhus-doensel.de

Wohnen & sich wohlfühlen
Moor and More am Rehdeener Geestmoor

3 gemütliche Ferienwohnungen und ein Gästezimmer für Urlauber, Biker, Reiter, Berufsreisende, Gasthunde und -pferde

- Die Umgebung mit dem Fahrrad, Pferd oder zu Fuß erkunden.
- Urlaub mit der Familie und Freunden, Hund und/oder Pferd

Starten Sie direkt vor der Haustür und genießen das Eintauchen in die Natur über Wiesen, Feldwege oder im großzügigen Garten mit Außenküche und Grillplatz



WANDERN

... auf den TERRA.tracks.

RADELN

... durch Wiesen und Felder

GENIESSEN

... bei hausgemachtem Kuchen

www.varusregion.de



Freizeithaus Rodemühlen
mit der Hochzeitsdiele
Heiraten – Feiern – Übernachten

Das Fachwerkhaus im Grünen...
mit Partydiele, Übernachtungsmöglichkeiten und großzügiger Gartenterrasse.

Familienfeste und Feiern
bis zu 120 Personen,
Betriebsfeiern, Tagungen,
Seminare, Klassenfahrten
und Gruppenreisen...



Standesamtliche Trauung: das Ja-Wort unter freiem Himmel

Hambrack 7 · 49453 Hemsloh
Telefon: (0 54 46) 99 63 20
Mobil: (01 73) 911 06 74
www.freizeithaus-rodemuehlen.de

Naturschutzgebiet
Rehdener Geestmoor

Freizeit und Erholung
in einer ursprünglich
erhaltenen Landschaft.

Samtgemeinde Rehden
Schulstraße 20
49453 Rehden
Tel.: (054 46) 2 09-0
Fax: (054 46) 2 09-2 60
E-Mail: info@rehden.de
www.rehden.de

Heuerlingshaus Sudwalde

- » Ideal für kleinere Fahrradgruppen
- » Unterstellmöglichkeiten für Fahrräder
- » 2 Zimmer mit je 4 Betten
- » Tagungsraum im EG

Ansprechpartner:
Samtgemeinde Schwaförden www.schwaforden.de
Mallinghäuser Straße 10 · 27257 Sudwalde · Tel. 04277/9303 30

Sagenhaft Urlaub machen...
...auf dem Campingplatz

SUPERIOR ALFSEE
FERIEN- UND ERLEBNIS-PARK

...und jeden Tag ein neues Erlebnis

- 5 Sterne-Campingpark
- Ferienappartements
- Abenteuerwelt
- Germanenland mit Germanenhäusern
- Wasserski, Badesees mit Sandstrand
- Animation mit Clown Ati
- Indoor-Funcenter, Kartbahn, Kinderautoland
- Irrgarten, Streichelzoo
- ...und vieles mehr.

Ihr 5-Sterne-Campingpark im Osnabrücker Land... Alfsee GmbH
Am Campingpark 10 · 49597 Rieste · Tel. 05464 9212-0 www.alfsee.de

...oder im Hotel

RINGHOTELS SUPERIOR ALFSEE PIAZZA
HOTEL · RESTAURANT

...mit gemütlicher Außenterrasse

- 46 Komfort-Zimmer
- Räume für Familien-/Gruppenfeiern
- Seminarräume, bis 60 Personen
- Speisen à la carte und Buffets
- Erlebnisprogramme und persönliche Arrangements

Ringhotel Alfsee Piazza · Alfsee GmbH
Am Campingpark · 49597 Rieste · Tel. 05464 9212-25 www.alfseepiazza.de

...und dazu im Saunaland entspannen

- Innen- und Außensaunen
- Schwimmbecken und Salzgrotte
- Wellness- und Erholungsangebote
- Kosmetik und Massage

ALFEN SAUNALAND

Alfen Saunaland · Alfsee GmbH
Am Campingpark 2 · 49597 Rieste · Tel. 05464 9212-24 www.alfen-saunaland.de



Wollgras, Heide,
Birkenwälder

RUND UM DAS GROSSE MOOR



Download der GPX-Datei auf Smartphone mit Touren-App



Im Osten des DümmerWeserLandes, in der Samtgemeinde Uchte, steht die Natur im Vordergrund. Geprägt durch das Leben am „Großen Moor“ erhalten sich die Menschen in den 20 Ortschaften Traditionen und Brauchtum des dörflichen Lebens. Entdecken Sie die zahlreichen Ausflugsziele der Samtge-

meinde Uchte per Rad auf ausgeschilderten Fahrradwegen oder erleben Sie eine Fahrt mit der Museumseisenbahn Uchte-Rahden. Genießen Sie auch eine Fahrt mit der gemächlich dahinfahrenden Moorbahn und bewundern Sie die einzigartige Moorlandschaft im Naturschutzgebiet. Weitere Infos finden Sie unter www.uchte-online.de

INTERESSANTES AM WEGESRAND

- Ⓐ **Museumseisenbahn Uchte:** Strecke Uchte – Rahden mit historischem Triebwagen. Fahrten nach Fahrplan oder für Gruppen nach Anmeldung mit kostenloser Fahrradbeförderung.
- Ⓑ **Grill- und Schutzhütte:** Gemütliche Grill- und Schutzhütte am Rande des Großen Moores.
- Ⓒ **Aussichtsturm:** Blick ins Große Moor und dessen Flora und Fauna.
- Ⓓ **Infozentrum „Tor zum Moor“:** Infozentrum mit Nachbildung der 2005 gefundenen Moorleiche „Moora“. Ausgangspunkt für Moorbahnfahrten direkt ins Uchter Moor mit Anschluss an den Moorerlebnispfad.
- Ⓔ **„Grüner Jäger“ und „Die Insel“:** Ehemaliges Jagdhaus der hessischen Kurfürsten, welches heute als gemütliche Schutzhütte dient sowie eine historische Wallanlage aus dem Jahr 1866 mit Waldlehrpfad.

- Ⓕ **Landschaftssee:** Mit Rodelberg und Schutzhütte am Ortsrand von Uchte.
- Ⓖ **Gehannfors Hof:** Historische Hofstelle mit umfangreicher bäuerlicher Maschinen- und Gerätesammlung, Backhaus sowie Schau- und Lehrbienenstand.
- Ⓗ **Heidepark Essern:** Mit Grillhütte und modernen Sporteinrichtungen.
- Ⓘ **Kranichbeobachtungsturm:** Beeindruckendes Panorama über das Naturschutzgebiet Uchter Moor insbesondere während des Abendeinflugs der Kraniche in die nassen Moorflächen.



Marktplatz/Busbahnhof
31600 Uchte

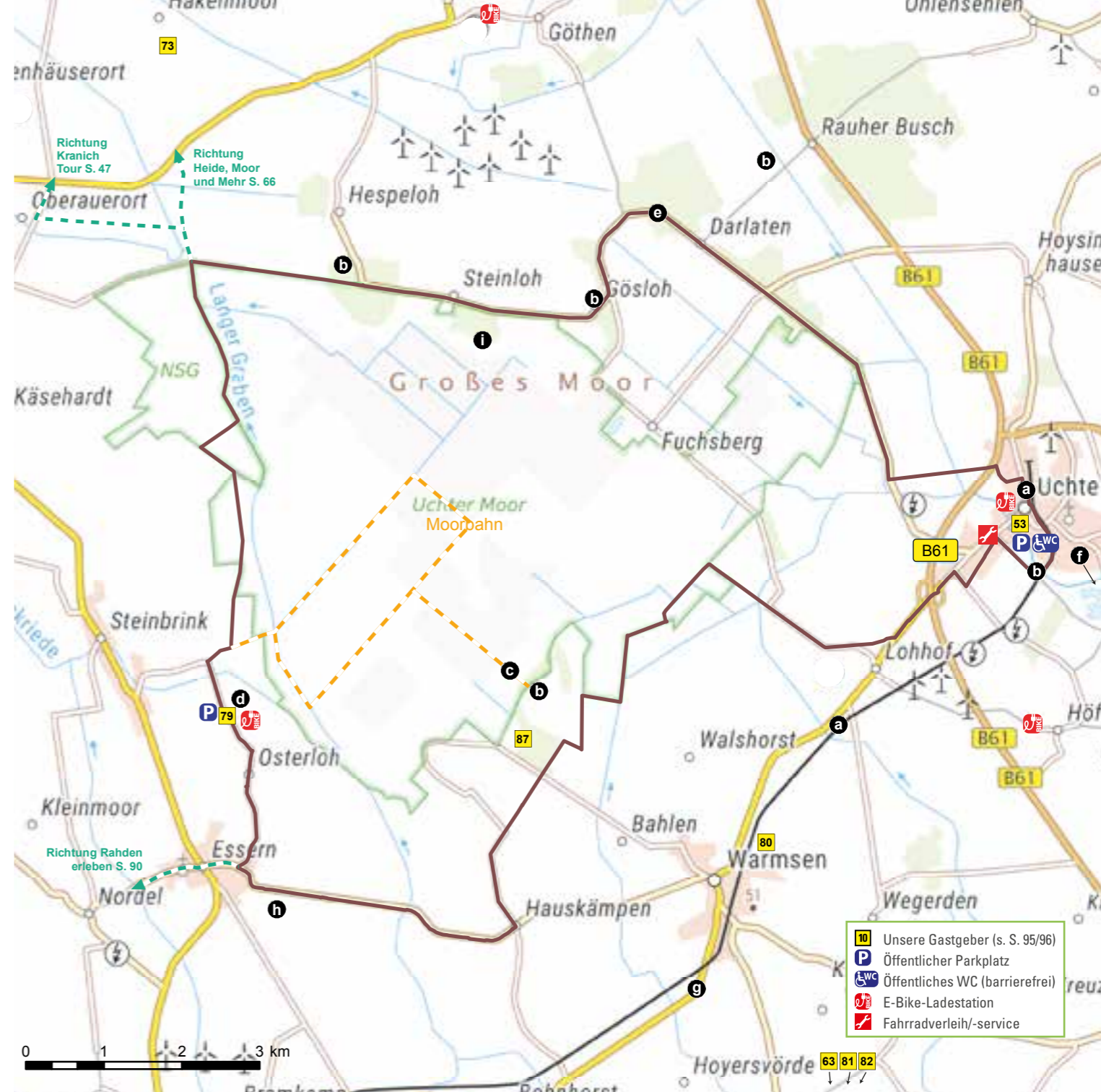
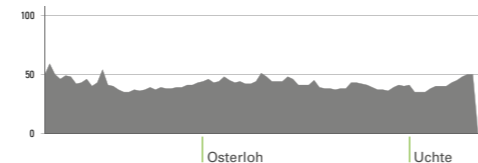
INFOS ZUR TOUR

- Streckenlänge:** ca. 41 km
- Routenführung:**
- Hauptstrecke ———
 - unbeschilderte ———
 - Alternativstrecke - - - - -
 - Anschlussstrecke - - - - -

Beschilderung



Höhenprofil



- 10 Unsere Gastgeber (s. S. 95/96)
- P Öffentlicher Parkplatz
- WC Öffentliches WC (barrierefrei)
- E-Bike-Ladestation
- Fahrradverleih/-service

Brinkort
www.brinkort.de / Brinkort 1, Warmßen / 0171-5491032

MOORCAMP
Sie finden uns direkt am Naturschutzgebiet! Folgen Sie den Schildern ab der Warmser Kirche!
Birkenbusch 50 | 31606 Warmßen
www.moorcamp.de 0 57 67-94 38 655 | info@moorcamp.de

Mit der Bahn durch´s Moor

...auf den Spuren Niedersachsens ältester Moorleiche

Buchung Moorbahnfahrten:
Telefon (05777) 961385
www.moorbahn-uchter-moor.de
buchungen@moorbahn-uchter-moor.de

Allgemeine Informationen:
Samtgemeinde Uchte,
Telefon (05763)1830

Planmäßige Moorbahnfahrten:
1. April – 31. Oktober
Sa. & So. ab 14.00 Uhr
Sonderwünsche versuchen wir gerne nach Absprache zu erfüllen

Öffnungszeiten Informationszentrum:
Samstag, Sonntag u. an Feiertagen
13.00 – 17.00 Uhr

Osterloher Straße 22 – 31603 Diepenau-Essern

Bestes vom Land
Scharringhausen 23, 27245 Kirchdorf,
Tel. 04273 / 93200, info@thiermannspargel.de
www.thiermannspargel.de

THIERMANN

ab April **Spargelbuffet**

ab Juni **Bohnen, Matjes & Beeren**

ab August **Kartoffelbuffet**

Kuchen
mit Früchten der Saison

Hofladen mit Angeboten - Hoffeste - Hofbesichtigungen - Kürbisse ab Sept. - Fahrradtourismus

Cafe Klönschnack
...ein Hofcafe und mehr...

Selbstgebackener Kuchen
Stöbern und Einkaufen im alten Kuhstall
Reichhaltiges Frühstücksbuffet (Termine auf unserer Homepage)
Ländliche Wohnaccessoires

27245 Kirchdorf, Lange Str. 8
Telefon: 04273-1067
www.cafe-kloenschnack.de

Öffnungszeiten:
Donnerstags – Sonntags von
09:00 – 12:00 Uhr (Laden) und von
14:00 – 18:00 Uhr (Cafe und Laden)

**Ab Mitte November täglich
Adventskaffee mit Ausstellung**

Gasthaus „Erhard Brand“

Sulinger Straße 6 · 27251 Scholen · Telefon 04245 438

Hotelzimmer · Familienfeiern
Fahrräder können eingeschlossen werden.

www.brand-scholen.de

Essen Trinken Feiern Schlafen

Samtgemeinde Kirchdorf

Rathausstrasse 12
27245 Kirchdorf
Tel. (0 42 73) 88-0
Fax (0 42 73) 88-77
www.kirchdorf.de
info@kirchdorf.de

Heide, Moor und Mehr
Natürlich!

Samtgemeinde Uchte
Balkenkamp 1 | 31600 Uchte
Tel. 05763/183-38
rathaus@sg-uchte.de
www.uchte-online.de

150 1972 2022
Naturpark Dümmer

QUALITÄTSS NATURPARK

Natur erleben mit Kopf, Herz und Hand!

Wir Naturführerinnen und Naturführer öffnen die Augen für das Unbekannte und Schätzenswerte. Mit uns entdecken Sie nicht nur Landschaften, sondern auch die versteckten Geheimnisse.

Infos & Buchung
Naturpark Dümmer e.V.
Niedersachsenstr. 2 · 49356 Diepholz
05441 976-2222 · mail@naturpark-duemmer.de
naturpark-duemmer.de

Zertifizierte Natur- und Landschaftsführer im Naturpark Dümmer

Streifzug durch violette Blütenmeere

HEIDE, MOOR UND MEHR



Download der GPX-Datei auf Smartphone mit Touren-App

Die durch die Kirchdorfer Heide sowie Moor- und Waldlandschaften geprägte Samtgemeinde Kirchdorf liegt in der Diepholzer Moorniederung im Städtedreieck Hannover, Bremen, Osnabrück. Natur pur und kulinarische Freuden können Radler, Wanderer und Reiter rund um schöne Nieder-

sachsendörfer erleben und sich in Deutschlands größtem Spargelanbaubereich verwöhnen lassen – natürlich auch außerhalb der Spargelsaison.

Weitere Infos finden Sie unter www.kirchdorf.de

INTERESSANTES AM WEGESRAND

- Ⓐ **Fachwerkspeicher Barenburg:** Veranstaltungsort.
- Ⓑ **Heilig-Kreuzkirche Barenburg:** Mittelalterliche Deckenmalereien mit reichhaltiger Ornamentik.
- Ⓒ **Freibad Barenburg:** Beheiztes Freibad mit 84 m langer Riesenrutsche.
- Ⓓ **Naturfreibad Kirchdorf:** Einmaliges Badeerlebnis mit bester Wasserqualität.
- Ⓔ **Dorfgemeinschaftshaus mit Heimatmuseum:** Mai bis Oktober jedes 4. Wochenende von 14:00 – 18:00 Uhr.
- Ⓕ **St. Nikolai-Kirche Kirchdorf:** 1831 – 1833 erbaut.
- Ⓖ **Kirchdorfer Heide:** Naherholungsgebiet mit Franzosenstein – 86 m NHN.
- Ⓗ **Tempelberg:** Frühere Opfer- und Versammlungsstätte.
- Ⓘ **Renzeler Moor:** Ruhe in ursprünglicher Moorlandschaft.
- Ⓛ **Feldbahn Freistatt:** Besucherfahrten ins Moor, früher Gütertransport (Tel. 05448 – 88524).
- Ⓚ **Sinnesgarten Freistatt:** Parkähnliches Gelände für alle Sinne.

- Ⓛ **Freistätter Moorkirche:** Gotteshaus als Zelt der „Begegnung“. Ersatz für 1973 abgebrannte Holzkirche.
- Ⓜ **Planetenweg mit Vogelbeobachtungspunkt:** 3,3 km langer maßstabsgereuer Planetenweg (1:1.392.000) entlang der Feldbahnstrecke.
- Ⓝ **Malermuseum:** Geschichte des Malerhandwerks, So. von 14:00-18:00 Uhr.
- Ⓒ **Straße des Handwerks:** 800 m lange jederzeit zugängliche Birkenallee in Wehrbleck mit beleuchteten und zum Namen passenden Stelen.
- Ⓓ **St. Marienkirche Varrel:** 1870/71 im neugotischen Stil erbaute Kirche.
- Ⓖ **Küsterhaus:** Kultur- und Begegnungsstätte.
- Ⓕ **Aussichtspunkt Dillenberg:** Mit großartigem Ausblick auf Kirchdorf und Umgebung.
- Ⓢ **Auenlandschaft Urloge:** Naturparadies für Flora und Fauna.

INFOS ZUR TOUR

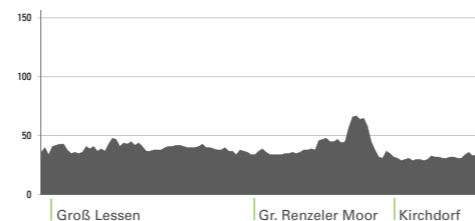
Streckenlänge: ca. 42,5 km über Varrel, ca. 48,5 km über Groß Lessen, ca. 61,2 km über Heimstatt

Routenführung: Hauptstrecke ———
 unbeschilderte - - - - -
 Alternativstrecke ·····
 Anschlussstrecke - - - - ->

Beschilderung



Höhenprofil



Das Haus der vielen Möglichkeiten

Moorhof

Hotel • Restaurant • Café
Inh. H. Huck



Öffnungszeiten:
Montag geschlossen*
Dienstag, Mittwoch, Freitag:
mittags 11.00–14.00 Uhr
abends ab 17.00 Uhr
Donnerstag geschlossen*
Samstag, Sonntag und
Feiertag: ab 11.00 Uhr
*nicht gültig an Feiertagen und für
Gruppen auf Anmeldung

Am Naturschutzpark | Wagenfelder Str. 34 | 32351 Stemwede | Telefon (05773) 374 | www.moorhof-oppenwehe.de



Baumann's Hof

Baumann's Hof • Kuppendorfer Str. 2 • 27245 Kirchdorf • Telefon 04273/93010 • www.baumanns-hof.de

EINFACH ANKOMMEN...

Direkt an der Kirchdorfer Heide liegt unser familiengeführtes Landhotel und Restaurant mit über 40 Zimmern und Ferienwohnungen, Wellness-Oase mit mehreren Saunen, Sportmasser und Ayurveda-Wellness-Experten, sowie Pferdegastboxen.

Das umliegende Wald-, Moor und Heidegebiet im Mittelweserland bietet wunderschöne und abwechslungsreiche, gut ausgeschilderte Wege für Radler, Reiter, Wanderer, Hundebesitzer und Familienausflüge.

Ihre Fahrräder bringen wir in unserer abschließbaren Fahrradgarage unter oder leihen Sie von uns gut gepflegte Räder für Erwachsene und Kinder. Unsere Picknickpakete oder auf Bestellung reichlich gefüllten Buffetkisten an schönen Rastplätzen in der Heide sind sehr beliebt. Bei uns laden Sie Ihr E-Bike auf.

Wir bieten Ihnen täglich frische, regionale Küche und selbst gebackenen Kuchen. Wir haben viel Platz und Angebote für Familien.

Genießen Sie Ruhe und Erholung, Wellness oder sportliche Aktivität - wir freuen uns darauf, Sie bald persönlich in unserem Hause begrüßen zu dürfen!



Landhotel • Restaurant • Café • Biergarten • Wintergarten • Sommerterrasse • Wellness Oase • Sauna • Massage • Kosmetik • Spielplätze • Festscheune • Tagungshotel
Familienfeiern • Veranstaltungsservice • Fahrradverleih • Angelteiche • Minigolf • Kegelbahnen • Reiterhof • Pferdepenion • Reitwege in der Heide mit Geländesprüngen



Freistatt

Freistätter Feldbahn

Unternehmen Sie eine Fahrt mit der historischen Freistätter Feldbahn entlang des renaturierten Moores und entdecken Sie die Besonderheiten des Naturschutzgebietes. Lassen Sie die reizvolle Moorlandschaft auf sich wirken - besonders während der Wollgrasblüte und während der Kranichrast ist es ein beeindruckendes Erlebnis. Vielleicht zieht sogar eine der Diepholzer Moorschnuckenherden vorbei ...

Sehenswert

Gebäude Moorhort (Film Freistatt)
Kirche mit Auferstehungskapelle und altem Friedhof, Trauerpfad

Planetenweg

Entlang der Schienenstrecke erfahren Sie an den Stationen des Planetenwegs die Weiten unseres Sonnensystems.

Fahrraddraisine

Möchte man sich körperlich ertüchtigen, kann man mit der Fahrraddraisine den nahe gelegenen Rundkurs absolvieren.

Fahrplan der Freistätter Feldbahn

April bis Oktober: Jeden Sonntag und an den niedersächsischen Feiertagen (außer Karfreitag)

Altes Backhaus

Eis, Getränke, Waffeln
in der Saison: Sonntags von 14:00 - 18:00 Uhr

Genießen Sie einen Aufenthalt im Sinnesgarten!

In diesem parkähnlich gestalteten, abwechslungsreichen Gelände werden all unsere Sinne angesprochen und mitunter auch auf die Probe gestellt.

Zum Toben und Spielen laden Seilbahn, Rutsche und Kletterwand auf dem großen Spielplatz im Sinnesgarten ein. Im Sandkasten darf nach Herzenslust gebuddelt und gebaut werden. Bei Groß und Klein beliebt sind die Wasserspiele an der Wasserstation. Hier darf gepumpt, gestaut und gespritzt werden. Und man kann den Lauf des Wassers gegen ein Höhengefälle verfolgen - das Prinzip der archimedischen Schraube begreifen.



Kranichrastgebiet
Beobachten Sie am Aussichtspunkt im Freistätter Moor im Herbst die Kranichrast.
Ein beeindruckendes Erlebnis.





Per Rad durch die Wälder von Oberförster Erdmann

ERDMANN RADWEG



Download der GPX-Datei auf Smartphone mit Touren-App

Der Erdmann-Radweg nimmt Sie auf dem fast 80 Kilometer langen Rundweg mit auf eine spannende Zeitreise. Es erwartet Sie ein Themenradweg, der das Leben und Wirken von Oberförster Erdmann, die Besonderheit seines Mischwaldes sowie besondere Baumarten anhand verschiedener Informationspunkte im Wald genauer darstellt. Die Strecke kann

entspannt in drei Etappen per Fahrrad oder zu Fuß auf einer gemütlichen Schnupperrunde erkundet werden.

Weitere Infos finden Sie unter www.landesforsten.de/nienburg

INTERESSANTES AM WEGESRAND

- Ⓐ **Alte Oberförsterei:** Bedeutende Wirkungsstätte vieler Generationen von Forstbeamten und eindrucksvolles Zeugnis der Geschichte von Neubruchhausen und der umliegenden Wälder.
- Ⓑ **Grab Erdmann:** Hügelgrab des Forstmeisters Friedrich August Christian Erdmann unter alten Buchen, dem der Wald zu verdanken ist.
- Ⓒ **Pastorendiek:** Naturschutzgebiet, welches bereits 1926 unter Schutz gestellt wurde und sich durch seine junge Hochmoorvegetation auszeichnet.
- Ⓓ **Altes Forstamt Erdmannshausen:** Idyllisches Gebäudeensemble im englischen Landhausstil mit eindrucksvoller Parkanlage. Jederzeit frei zugänglich.

- Ⓔ **Erlebnispfad:** Walderlebnispfad im Erdmannwald, der die Erholungsfunktion des Waldes unterstreicht.
- Ⓕ **Flintenberg:** Mit 56 m Besonderheit des Waldes und eine der höchsten Erhebungen im Sulinger Land.
- Ⓖ **Waldpädagogikzentrum Hahnhorst:** Tagungshaus und Gruppenunterkunft in ungestörter Atmosphäre inmitten einer faszinierenden Natur.
- Ⓗ **Erdmannwald:** Einer der frühen Waldbestände, die Oberförster Erdmann in einen Mischwald umgebaut hat. Hier sind unterschiedlichste Baumarten und Altersklassen vorzufinden.
- Ⓘ **Hörsten Bruch:** Niedermoorgebiet mit einer besonderen Flora und Fauna.

INFOS ZUR TOUR

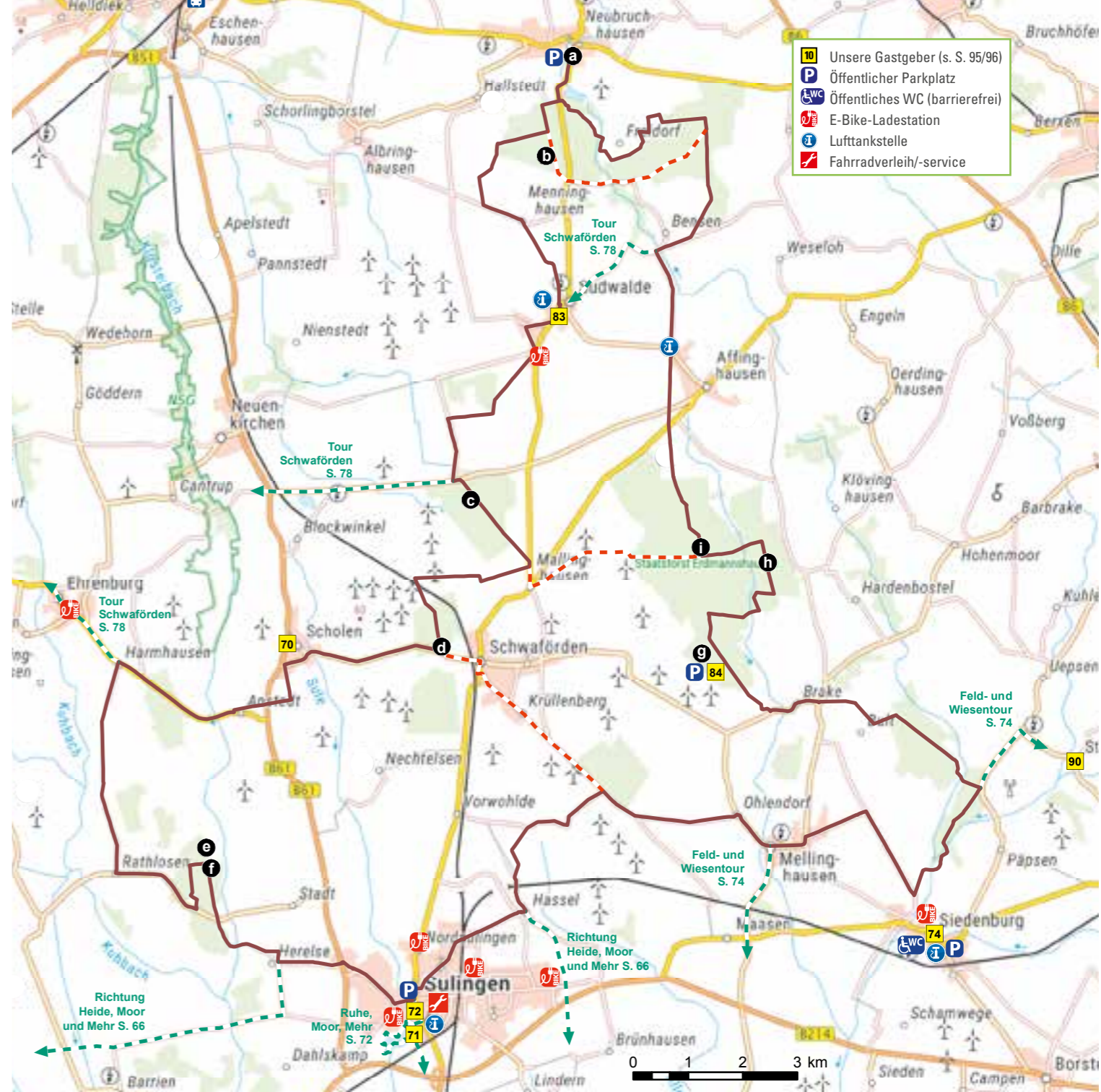
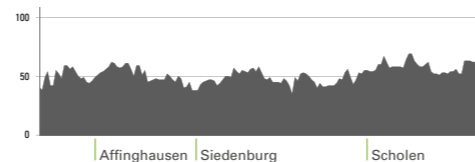
Streckenlänge: ca. 79 km

Routenführung: Hauptstrecke —
 unbeschilderte - - -
 Alternativstrecke ·····
 Anschlussstrecke ->

Beschilderung



Höhenprofil



- 10 Unsere Gastgeber (s. S. 95/96)
- P Öffentlicher Parkplatz
- WC Öffentliches WC (barrierefrei)
- E-Bike Ladestation
- Lufttankstelle
- Fahrradverleih/-service



RUHE, MOOR & MEHR



Download der GPX-Datei auf Smartphone mit Touren-App

Ein Besuch der Stadt an der Sule lohnt sich zu jeder Jahreszeit. Rund um die Kirche spiegeln wunderschöne Fachwerkhäuser den ganz eigenen Charakter des 1.000 Jahre alten Mittelzentrums wider. Historische Gebäude prägen das Stadtbild. Im nördlichen Suletal finden Naturliebhaber Ruhe und Erholung. Die Stadt lockt mit vielen Sport und Freizeitmöglichkeiten. Das Hallenbad mit Sauna und Solarium lädt Wasserratten im Winter ebenso ein, wie das beheizte Freizeitbad im Sommer. Darüber hinaus hält die Stadt Sulinger Tagesangebote für Gruppen und Radwandertouren be-

reit. Kombiniert mit einer Stadtführung, einem Besuch des Stadttheaters oder einer Besichtigung Sulinger Firmen wird Ihr Ausflug zum Erlebnis.

Weitere Infos finden Sie unter www.sulingen.de

Sulingen genießen und Neues entdecken

INTERESSANTES AM WEGESRAND

- Ⓐ **Sulinger Innenstadt:** Einkaufsspaß in der Sulinger Innenstadt: Die Sulinger Geschäfte, sowie zahlreiche Restaurants und Cafés, laden zum Bummeln und Verweilen ein.
- Ⓑ **Stadtsee:** 6,5 ha große Wasserfläche mit Badeinsel, Kinderspielplatz sowie das Kneipp'sche Wassertretbecken und Wohnmobilstellplatz.
- Ⓒ **Moorpfad Nabu:** Startpunkt Moorlehrpfad mit Pausenplatz und Flyerstation.
- Ⓓ **Sulinger Moor:** Genießen Sie entspannte Stille jenseits des Alltagstrubels und entdecken die einzigartige Flora und Fauna.

- Ⓔ **Windmühle Labbus:** Zweistöckiger Galerieholländer aus dem Jahr 1851. Die Mühle wurde 2007 aufwendig restauriert.
- Ⓕ **Fachwerkhaus am Meierdamm:** 280 Jahre altes Fachwerkhaus in unmittelbarer Nähe des Suletals. Ausstellungen und Veranstaltungen im Erdgeschoss.
- Ⓖ **St. Nicolai-Kirche:** Mit 49,5 m hohem Kirchturm, aus allen Richtungen weithin sichtbar. Holzkirche von 1.000 n.Chr., die im 13. Jahrhundert durch eine einschiffige Feldsteinkirche und um 1575 durch eine dreischiffige Kirche ersetzt wurde. Um 1795 als Lazarett und in der Franzosenzeit als Arrestlokal genutzt.
- Ⓗ **Nördliches Suletal:** Ort der Ruhe und Entspannung.

INFOS ZUR TOUR

Streckenlänge: ca. 26 km

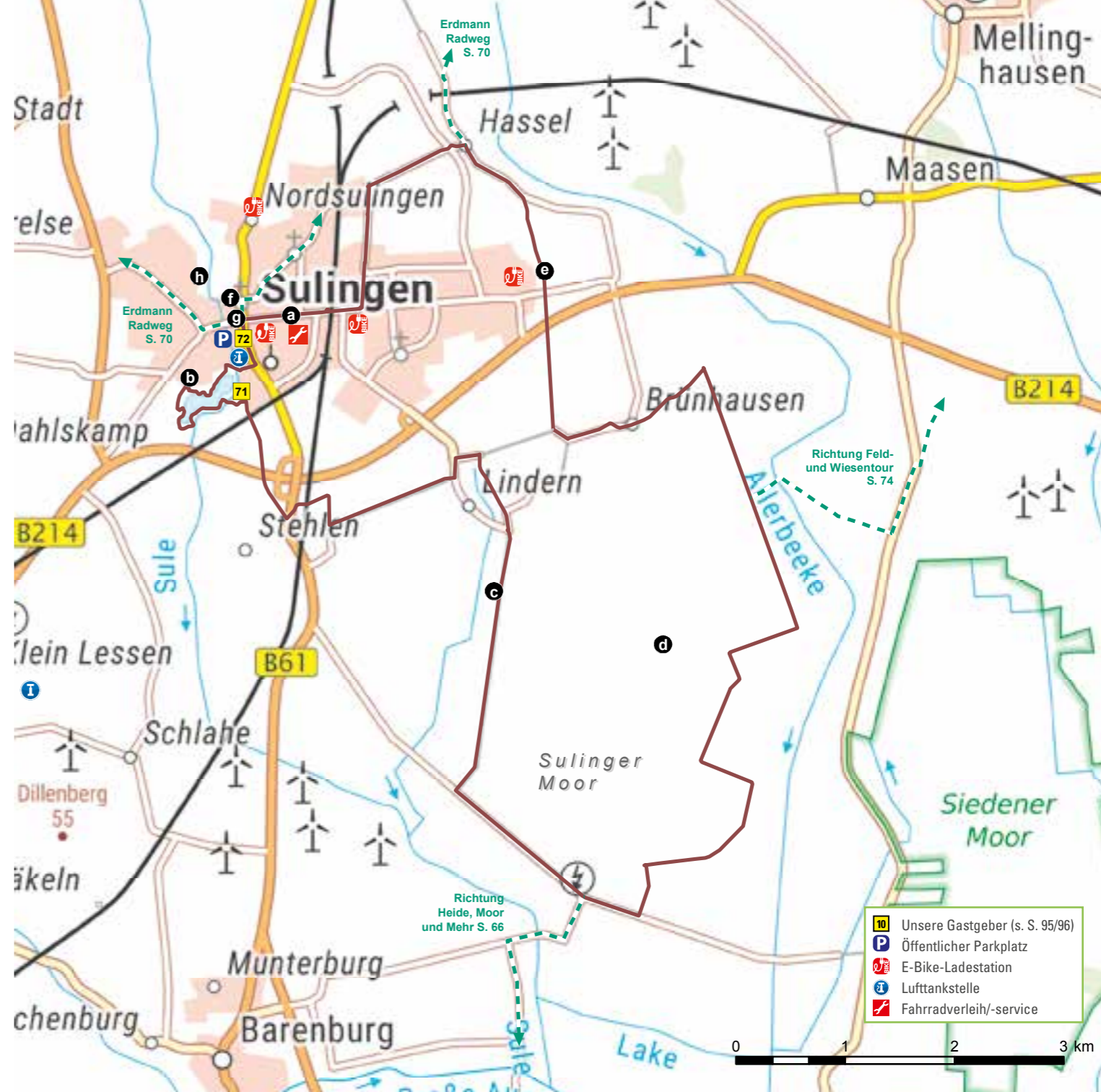
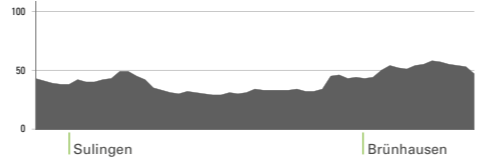
Routenführung:

- Hauptstrecke ———
- unbeschilderte ———
- Alternativstrecke - - - - -
- Anschlussstrecke - - - - -

Beschilderung



Höhenprofil





Radvergnügen durch die Samtgemeinde Siedenburg

FELD- UND WIESENTOUR

Download der GPX-Datei auf Smartphone mit Touren-App



Das ausgezeichnete Fahrradleitsystem im DümmerWeserLand führt Freizeitradler direkt zu den Schönheiten der fünf Mitgliedsgemeinden der Samtgemeinde. Reizvoll sind insbesondere das Siedener Moor südlich von Maasen oder die Waldlandschaften rund um die Orte Siedenburg, Borstel, Mellinghausen und Staffhorst. Ein paar Mußestunden verbringen Gäste gerne im Freibad Siedenburg oder bei einem Spaziergang im schönen Park des Ortes.

Im „Haus im Park“ und „Amtshausgarten“ finden regelmäßig Veranstaltungen statt.

Geheimtipp für den Sommer: die plattdeutschen Aufführungen in der Freilichtbühne Eschbachtal, die alljährlich mehrere Hundert Besucher in den kleinen Ort Ohlendorf ziehen.

Weitere Infos finden Sie unter www.siedenburg-online.de

INTERESSANTES AM WEGESRAND

- Ⓐ **Amtshaus Siedenburg:** Ehemaliges Amtshaus der Grafen von Hoya aus dem 13. Jahrhundert und heutiger Sitz der Samtgemeindeverwaltung.
- Ⓑ **Kapelle Siedenburg:** Fachwerkkapelle aus dem 17. Jahrhundert im Stil der Neuromantik.
- Ⓒ **Haus im Park:** Fachwerkhäuser im früheren Schlossgarten mit Mühlenteich lockt heute Besucher mit Kultur, Ausstellungen und Veranstaltungen.
- Ⓓ **Holländerwindmühle in Borstel:** errichtet im Jahr 1864.
- Ⓔ **Kirche in Borstel:** Feldsteinkirche aus dem 13. Jahrhundert.
- Ⓕ **Kirche in Staffhorst:** aus dem 13. Jahrhundert.

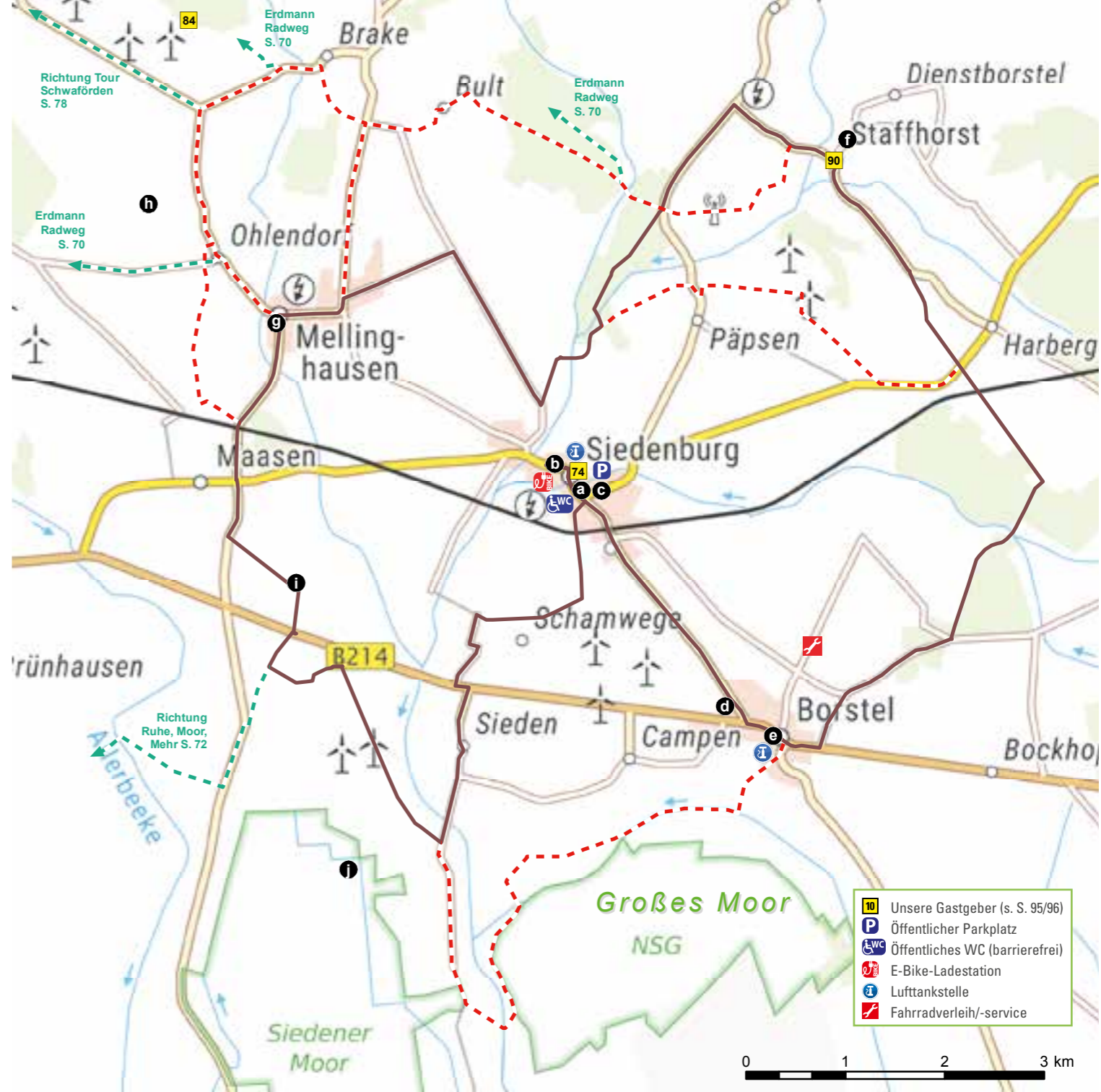
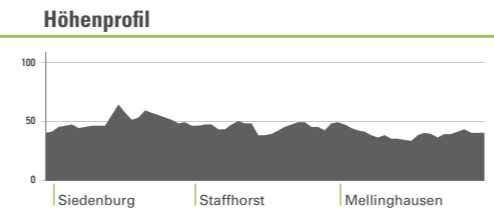
- Ⓖ **Johannes-der-Täufer-Kirche:** Kirche in Mellinghausen, erbaut im 12. Jahrhundert.
- Ⓗ **Freilichtbühne Eschbachtal:** Aufführung plattdeutscher Theaterstücke.
- Ⓘ **Windmühle in Huckstedt:** Umgebauter Erdholländer mit Galerie aus dem Jahr 1886.
- Ⓚ **Siedener Moor:** Ursprüngliches Hochmoor mit seltenen Vogelarten und Pflanzen wie Sonnentau und Wollgras.

Allee 4, 27254 Siedenburg (geöffnet während der Öffnungszeiten des Rathauses)

INFOS ZUR TOUR

Streckenlänge: ca. 33 km
Routenführung: Hauptstrecke —
 unbeschilderte - - -
 Alternativstrecke ·····
 Anschlussstrecke - - - ->

Diepholz 16,4 km
 Lemförde 3,8 km



- Unsere Gastgeber (s. S. 95/96)
- Öffentlicher Parkplatz
- Öffentliches WC (barrierefrei)
- E-Bike-Ladestation
- Lufttankstelle
- Fahrradverleih/-service



Einfach wohlfühlen
Hotel Roshop.

- Restaurant
- Bierstube
- Ratskeller
- Hotelbar
- Seminarräume
- Moorfahrten
- Kegelnbahnen
- Hallenbad
- Fitness Center
- Saunalandschaft
- Vitarium-Sonnenbank
- mit kostenlosem Fahrradkeller
- Fahrradarrangement buchbar
- Kindertarife

Am Markt 6 · 49406 Barnstorf · Tel. 05442 / 980-0 · www.hotel-roshop.de · info@hotel-roshop.de

Goldenstedt
inspiriert durch die Natur

Das Haus im Moor ... Natur hautnah erleben

- Moorbahnfahrten
- Kaffee und Kuchen
- Buchweizen-Spezialitäten
- Natur-Erlebnisspielplatz
- Moorerlebnispfad mit Aussichtsturm
- Moortunnel

NIZ Goldenstedt
 Naturerlebnis & Informationszentrum
 Arkeburger Straße 22
 49424 Goldenstedt-Arkeburg
 Tel.: (04444) 2694
www.niz-goldenstedt.de

Erholungspark Hartensbergsee ... Freizeit aktiv erleben

- Naturbadesee
- Camping- und Mobilheimplätze
- Dauer- und Saisonstellplätze
- Ferienhütten, Jugendzeltplatz
- Imbiss, Kiosk, Café, Minigolfanlage
- Hunte-Informationszentrum

GUT Goldenstedt
 Gäste & Touristenpark
 Tiefer Weg 14 · 49424 Goldenstedt
 Tel. (04444) 9679743
www.hartensbergsee.de

FAHRRADTOUREN
 Von Sulingen aus in alle Himmelsrichtungen

Tourenkarte bestellen auf sulingen.de

Stadt Sulingen
 Stadt voller Energie

Fussballgolf
SCHMOLTER HOF
Der Freizeitspaß für Jung und Alt!
 Mai bis Oktober | Mittwoch, Freitag, Samstag, Sonntag

Cafediele
Schmolter Hof
Kuchen, Torten & Kaffeegenuss!
 Mi. 15-18 Uhr | So. 14-18 Uhr | u. nach Vereinbarung

Fussballgolf & Cafédiele Schmolter Hof
 Dirk Meinecke | Schmolte 8 | Drentwede
 Tel. 05442/802856
www.fussballgolf-schmolte.de | www.cafediele.de

Die NLF in Ihrer Region

Ahlhorer Teichwirtschaft, Hofladen - Fisch- und Wildverkauf
 Baumweg 5a, 49685 Emstek, +49 (0) 4435-971909-25
Teichwirtschaft@nfa-ahlhorn.niedersachsen.de

Waldpädagogikzentrum Hahnhorst - Umweltbildung
 Schachtstraße 166, 27252 Schwaförden, +49 (0) 4277-9610-7
WPZ.Hahnhorst@nlf.niedersachsen.de

Brennholzverkauf frei Hof im Forstamt Nienburg
 Kleine Drakenburger Str. 19, 31582 Nienburg, +49 (0) 5021-9647-0
Poststelle@nfa-nienburg.niedersachsen.de

Friedwald Bramsche
 Gehnstraße, 49565 Bramsche, +49 (0) 6155-848-100
info@friedwald.de

Wald in guten Händen.

Feriedorf Moorblick
 Naturnaher Urlaub
 voll ausgestattete Igluhuts
 Wellnessbereich
 Alpakas

Zum Hakenmoor 1
 27245 Bahrenborstel
 Tel.: 015258549710
info@feriedorf-moorblick.de
www.feriedorf-moorblick.de

Santogemeinde SIEDENBURG
 Borstel · Massen · Mellinghausen · Siedenburg · Staffhorst

Bei uns Väter Sie auf!

Allee 4 | 27254 Siedenburg | Tel. (04272) 79-0 | www.siedenburg-online.de

Stemwede fest im SATTEL
- it's all ride -

Stemwede
 Original! Wunderbar! Lebenswert!



Radvergnügen in ländlicher Idylle

TOUR SCHWAFÖRDEN



Download der GPX-Datei auf
Smartphone mit Touren-App

Die Samtgemeinde Schwaförden lädt mit ihren landschaftlichen Reizen, dem Wietingsmoor in Ehrenburg, dem Geestmoor in Scholen, dem Pastorendiek in Sudwalde, der Sulequelle in Blockwinkel und den Hügelgräbern sowie der Hache in Bensen zu ausgedehnten Rad- und Wandertouren ein. Für kulturelle Zwischenstopps sind als Sehenswürdigkeiten die Kirchen in Schmalförden, Neuenkirchen, Scholen, Schwaförden und Sudwalde zu nennen.

Rastmöglichkeiten bieten sich in den heimischen Gasthöfen, die insbesondere auf regionale Spezialitäten in ihrer Speisekarte setzen.

Weitere Infos finden Sie unter www.schwaförden.de

INTERESSANTES AM WEGESRAND

- Ⓐ **Burggarten Ehrenburg:** Schöne Gartenanlage, die an die ehemalige Ehrenburg erinnert; eine Festungsanlage, die erstmals 1427 urkundlich erwähnt wird.
- Ⓑ **Wietingsmoor:** Eines der ursprünglichsten Moore im DümmerWeserLand. Unberührte Natur und eine fast unwirkliche Stille machen einen Ausflug in diese Naturlandschaft zu einem Erlebnis.
- Ⓒ **Sulequelle:** Quelle der Sule in landschaftlich reizvoller Umgebung.
- Ⓓ **Pastorendiek:** Ältestes Naturschutzgebiet im DümmerWeserLand. Unter Kiefernhochwald und Edeltannen gelegener See mit besonders vielfältiger Flora und Fauna.
- Ⓔ **Heuerlingshaus:** Restauriertes, denkmalgeschütztes Fachwerkhaus in Sudwalde. Idealer Anlaufpunkt für kleinere Fahrradgruppen – auch für Übernachtungen.
- Ⓕ **Geestmoor Scholen:** Kleines, aber feines Hochmoorgebiet.
- Ⓖ **Rastplatz Sudwalde:** Gemütlich gestaltete, überdachte Sitzgelegenheit auf dem Fritz-Tepe-Platz.

INFOS ZUR TOUR

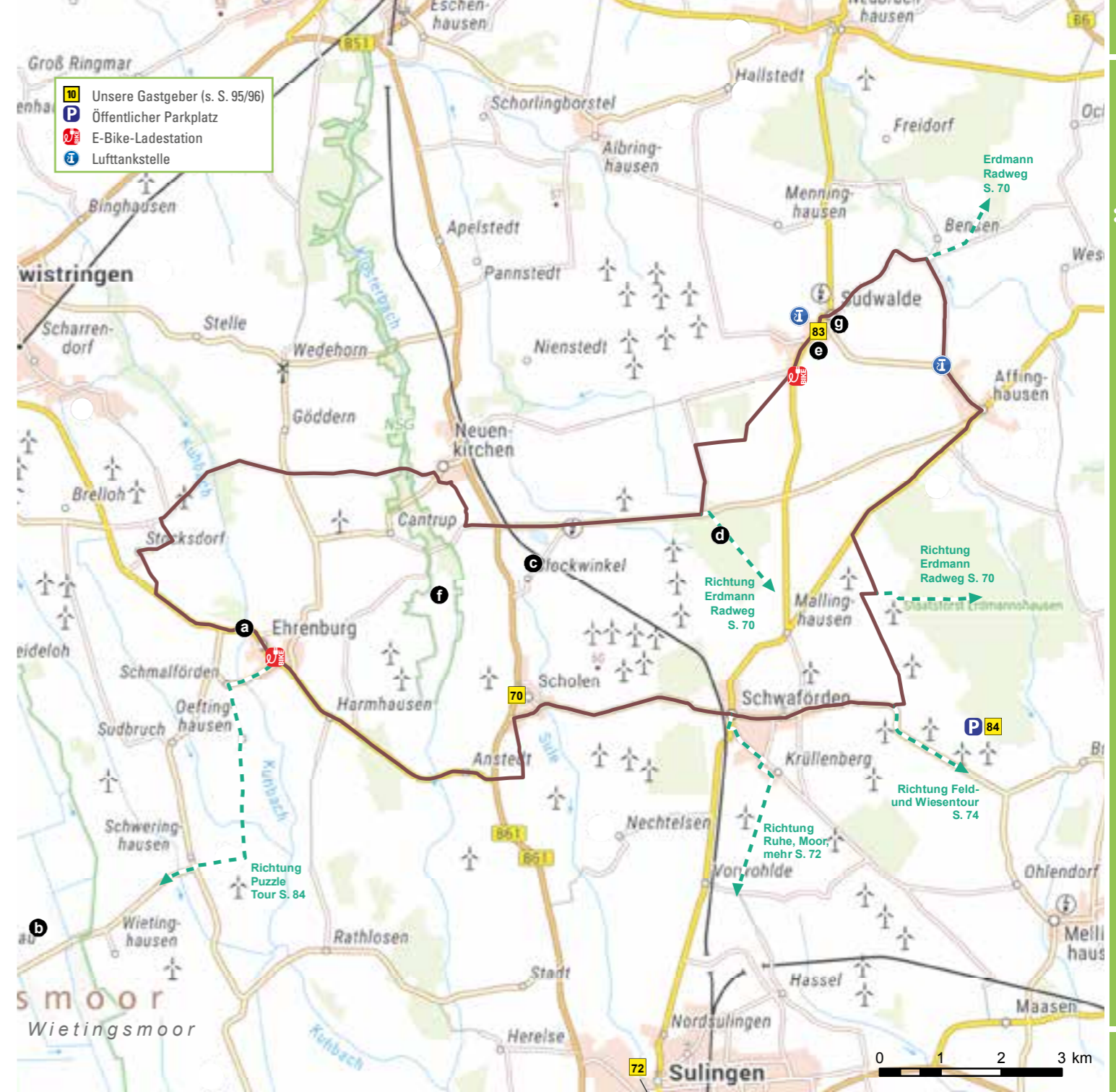
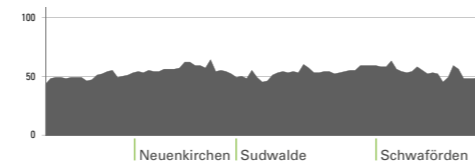
Streckenlänge: ca. 43 km

Routenführung: Hauptstrecke —
 unbeschilderte - - -
 Alternativstrecke - - -
 Anschlussstrecke - - ->

Beschilderung



Höhenprofil





STEMWEDER FELD- UND WIESEN-ROUTE (ST2)



Download der GPX-Datei auf Smartphone mit Touren-App

Radeln Sie gemütlich auf steigungsarmen, gut ausgeschilderten Radrouten durch die „Grüne Krone“ Nordwest-Deutschlands: STEMWEDE!

Abseits von Alltagshektik führt Sie diese Route durch wunderschöne Landschaften. Begeben Sie sich auf eine Zeitreise in die Vergangenheit durch das von Fachwerkhäusern geprägte „Stiftsdorf Levern“ mit der Stiftskirche, dem Heimathaus und den Stiftskurien. Weiter geht's an der „Kolthoffschen Mühle“ mit Mühlenensemble sowie den Naturgärten mit

Kunstobjekten in Niedermehnen vorbei. Kulinarische Köstlichkeiten gibt es am Wegesrand reichlich oder nutzen Sie einen der Rastplätze für ein kleines Picknick zwischendurch. Weitere Infos finden Sie unter www.stemwede.de

*Steigungsarm
rund um Stemwede*

INTERESSANTES AM WEGESRAND

- Ⓐ **Windmühle Levern:** Galerie-Holländer von 1922 mit massivem Bruchsteingeschoss und im Landkreis Minden-Lübbecke einmaligem verbrettertem und geschindeltem „Sechskant“. Ein altertümlicher Stert und windgängige Segelflügel dokumentieren die alte Windmühlentradition.
- Ⓑ **Stiftskirche Levern:** Eine Doppelkirche, deren bauliche Vereinigung mit der Pfarrkirche 1828 stattfand und die zu den ältesten im Bistum Minden zählt.
- Ⓒ **Stiftskurie von Korff:** Sehr gut erhaltenes, zweigeschossiges Fachwerkhaus mit barocken Stiftskurien, die im einheitlichen Baustil vom einheimischen Adel errichtet wurden.
- Ⓓ **Pfarrwitwenhaus:** Erbaut 1696 von einem Gemeindeprediger, bis 1838 Bleibe für mittellose Leveraner Predigerwitwen. Zwischen 1838 und 1855 wohnte hier Henriette Davidis, deren praktisches Kochbuch im 19. Jahrhundert ein kulinarischer Bestseller war.
- Ⓔ **NaturGarten mit Kunstobjekten:** 2 ha großes und wunderschönes Gartenrefugium für Mensch und Tier. Ein Forum für Künstlerinnen und Künstler.

INFOS ZUR TOUR

Streckenlänge: ca. 22,7 km

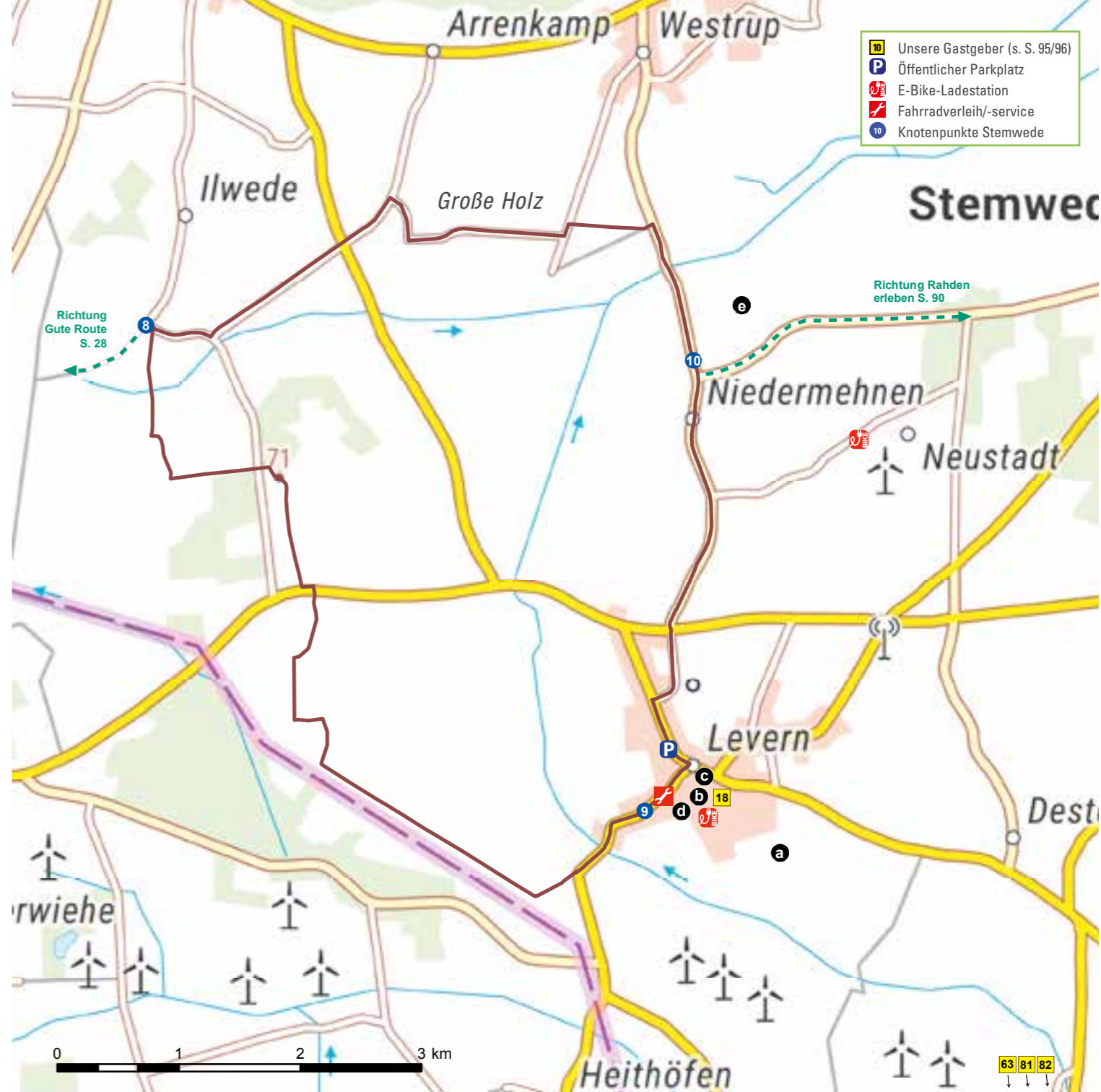
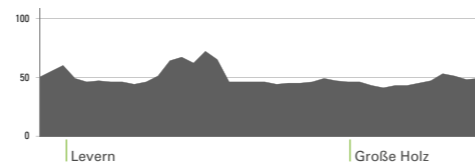
Routenführung:

- Hauptstrecke —
- unbeschilderte - - -
- Alternativstrecke - - -
- Anschlussstrecke - - -

Beschilderung



Höhenprofil



- 10 Unsere Gastgeber (s. S. 95/96)
- P Öffentlicher Parkplatz
- E-Bike-Ladestation
- Fahrradverleih/-service
- 10 Knotenpunkte Stemwede



Radfahren am Huntetal

AM MALERISCHEN HUNTETAL

Download der GPX-Datei auf Smartphone mit Touren-App



Eingerahmt von der Hunte im Osten, dem Staatsforst Herrenholz im Westen sowie dem „Großen Moor“ im Süden liegt die Gemeinde Goldenstedt. Das Freizeitangebot in und um Goldenstedt ist sehr vielfältig: Schwimmen, Wandern, Angeln, Minigolf, Rudern sowie

Paddeln auf der Hunte sorgen für abwechslungsreiche Aktivitäten. Durch das sehr gut ausgebaute Radwegenetz bietet Goldenstedt ideale Bedingungen für Radfahrer und Wanderer. Weitere Infos finden Sie unter www.niz-goldenstedt.de oder www.goldenstedt.de

INTERESSANTES AM WEGESRAND

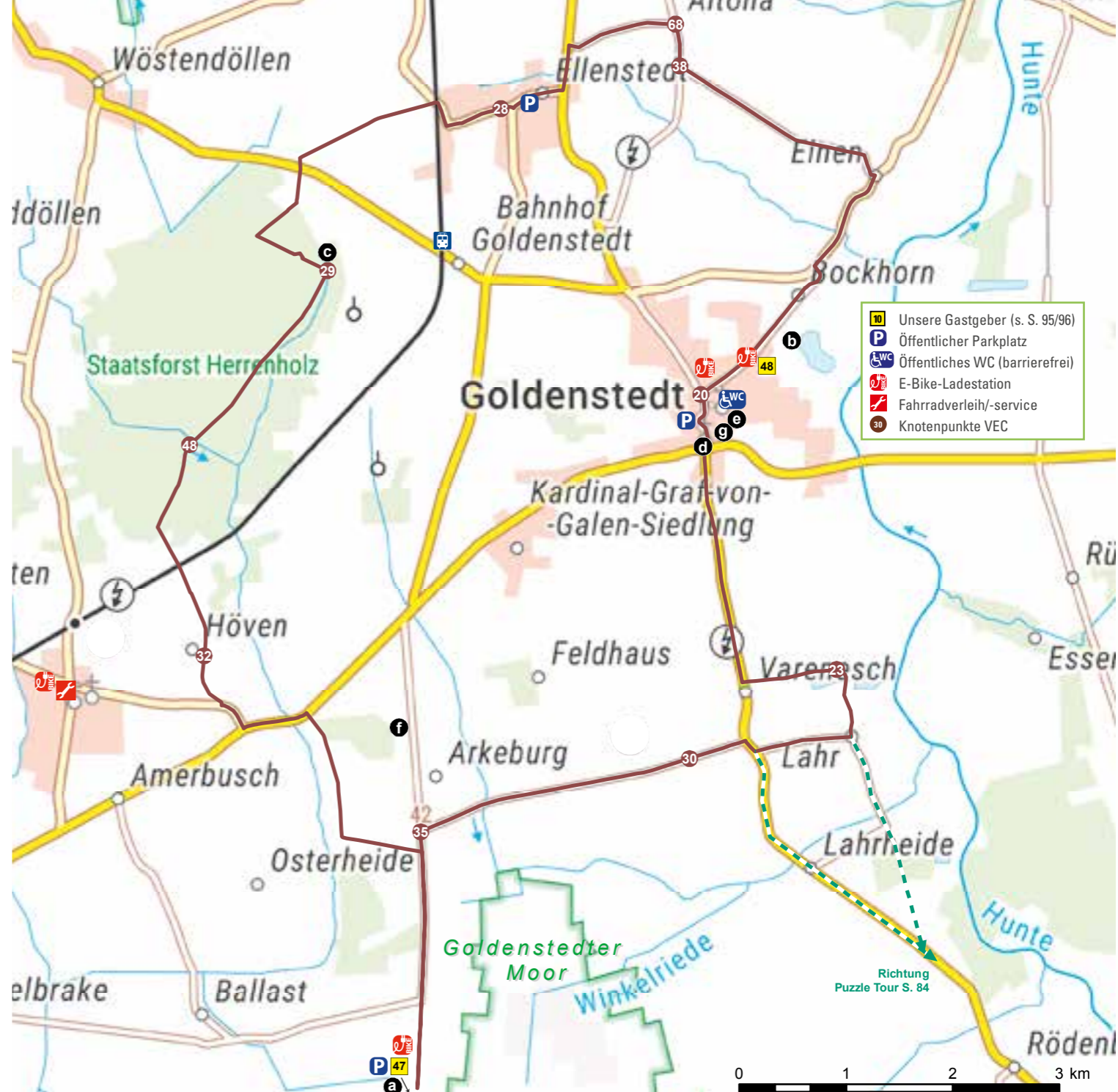
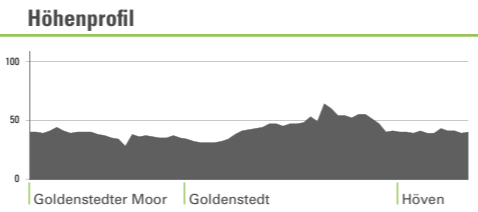
- a) **Naturschutz- und Informationszentrum (NIZ) Goldenstedt:** Im Goldenstedter Moor gelegenes Naturschutz- und Informationszentrum (NIZ): Fahrten mit der Moorbahn, Spaziergang über den Moorerlebnispfad oder Erkundung des Moortunnels, Moorbioskopion (11 m hoher Aussichtsturm). Informationen zum Thema Moor im Haus im Moor mit gemütlichem Café. Für Kinder laden Barfußpfad, Spielplatz und ein interaktiver Lehrpfad ein.
- b) **Erholungspark Hartensbergsee:** Mit schönem Sandstrand, Spiel- und Liegewiesen, Zelt- und Campingplatz Huntetal, Strandbar und Goba Beach-Club. Minigolfplatz und idyllische Wanderwege runden das Angebot ab.
- c) **Staatsforst Herrenholz mit Urwald:** Waldgebiet mit ausgedehnten Rad- und Wanderwegen und einem naturnahen alten Buchen- und Eichenwald, Teilgebiet als sog. „Urwald“ ohne menschliche Einflüsse entwickelt. Ein Waldlehrpfad mit verschiedenen Informationstafeln

- d) **Skulpturenmeile:** Aus 16 Kunstwerken bestehende Skulpturenmeile, die sich als Kunst im öffentlichen Raum mit verschiedenen Themen auseinander setzt und der Vermittlung kultureller Werte dient.
- e) **Mehrgenerationenpark:** Mehrgenerationenpark in Goldenstedts Ortsmitte als Begegnungsstätte für Jung und Alt in der Natur.
- f) **Ringwallanlage Arkeburg:** Größte vor ca. 1.200 Jahren gebaute Doppel-Ringwallanlage in Nordwestdeutschland. Nach archäologischen Grabungen (2014 bis 2017) spannend in Szene gesetzt.
- g) **Industriedenkmal Bredemeyers Hof:** Einmaliges Industriedenkmal auf ca. 3.000 m² großen Areal mit Wassermühle, Speicher, Dampfwerk und vielem mehr.

INFOS ZUR TOUR

Streckenlänge: ca. 32 km
Routenführung: Hauptstrecke —
 unbeschilderte - - -
 Alternativstrecke - · - ·
 Anschlussstrecke - - - ->

Beschilderung
 Diepholz 16,4 km
 Lemförde 3,8 km



Schöne Orte rund um Barnstorf erleben

PUZZLE-TOUR



Download der GPX-Datei auf Smartphone mit Touren-App

Die Samtgemeinde Barnstorf ist eine der größten Samtgemeinden im Landkreis Diepholz. Sie besteht aus den vier Mitgliedsgemeinden Barnstorf, Drebber, Drentwede und Eydelstedt und liegt idyllisch zwischen Moor und Wald im Huntetal. Egal, ob Ruhe tanken oder Aktivitäten entfalten,

die abwechslungsreiche Landschaft und das vielfältige Kultur- und Sportangebot machen die Freizeit zum Erlebnis. Erleben Sie abwechslungsreiche Ortschaften mit dem Fahrrad auf den gut ausgebauten Radwegen der Samtgemeinde Barnstorf. Weitere Infos finden Sie unter www.barnstorf.de

INTERESSANTES AM WEGESRAND

- Ⓐ **Großsteingrab Düste/Naherholungsgebiet an den Walsener Teichen:** Am Rundwanderweg um das Naherholungsgebiet gelegenes Großsteingrab Düste aus der jungsteinzeitlichen Trichterbecherkultur.
- Ⓑ **Heimtmuseum Barnstorf:** Sehenswertes Heimat- und Kulturhaus Meyer-Köster mit einer Ausstellung zur jüngeren Heimatgeschichte.
- Ⓒ **St.-Veit-Kirche:** In seiner ursprünglichen Form gut erhaltener romanischer Bau (12. Jahrhundert) mit historischer Schnitzkunst des Barock.
- Ⓓ **Barnstorfer Umwelt- und Erlebniszentrum:** Infozentrum rund um „Neue Energien“ und mit Aktionen unter dem Motto: „Spielend Natur erleben“ auf einem weiträumigen Gelände.
- Ⓔ **Kapelle Drentwede:** Ursprünglich 1948 mit einem traditionellen Strohdach eingeweiht, verfügt die Kapelle Drentwede seit 1999 über ein Reetdach.
- Ⓕ **Grabhügelfeld Rechtern:** Idyllisch gelegenes Grabhügelfeld aus dem 11. Jh. v. Chr.
- Ⓖ **Heimathus in Drebber:** Drei Eichen vor dem Heimathus des Heimatvereins Drebber (1868) symbolisieren die ehemals selbstständigen Gemeinden Mariendrebber, Jacobidrebber und Cornau.
- Ⓗ **Freizeitbad Hunteholz:** Geöffnet vom 1. Mai bis Mitte September jeden Jahres. Erlebnisbecken mit Wildwasserbahn und 43 m Riesenrutsche sorgen für eine besondere Erfrischung auf Ihrer Radtour.

INFOS ZUR TOUR

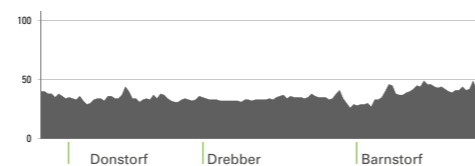
Streckenlänge: ca. 62 km (große Puzzle-Tour)

Routenführung: Hauptstrecke
 unbeschilderte
 Alternativstrecke
 Anschlussstrecke

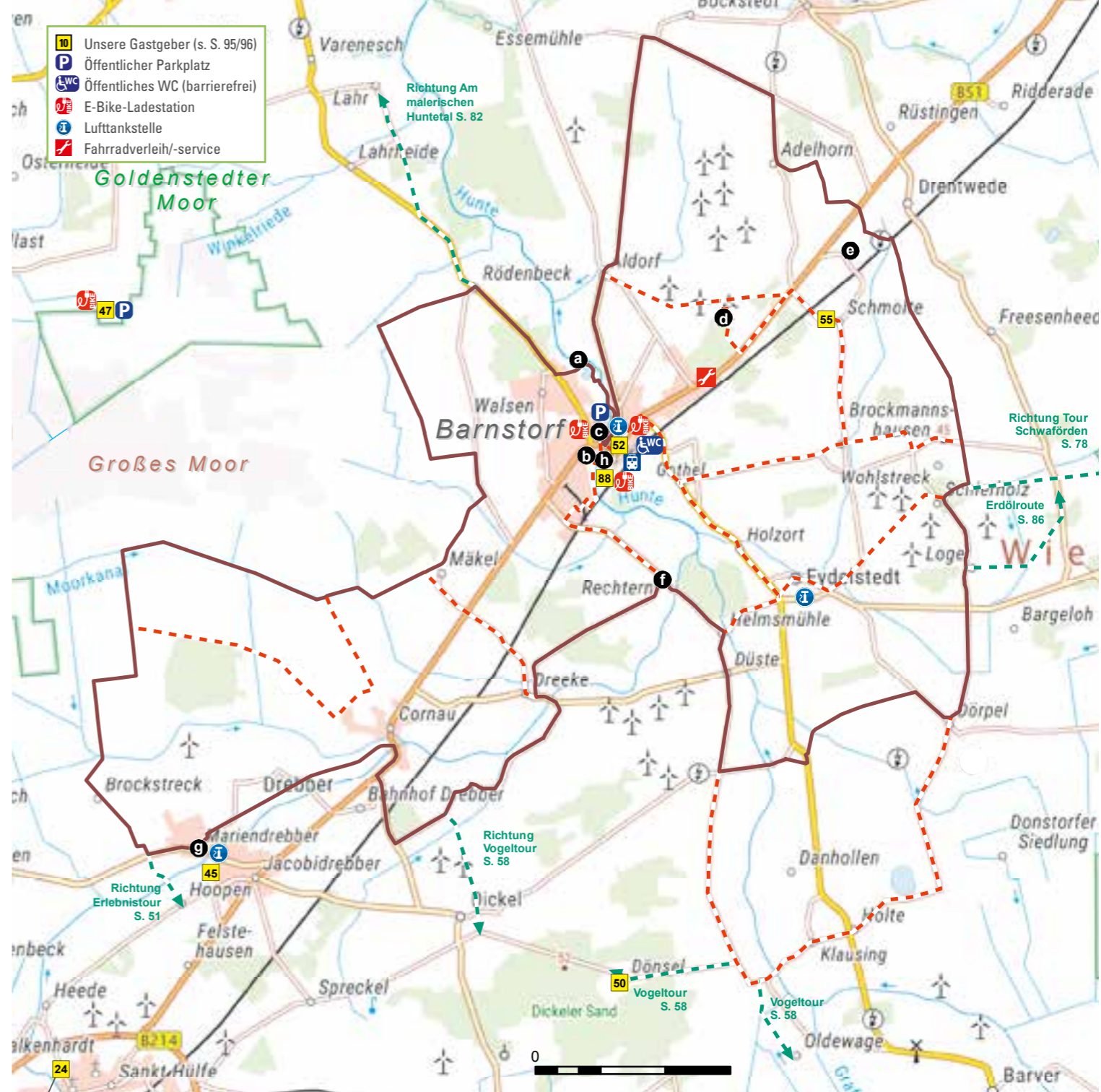
Beschilderung

- Barnstorf
- Drentwede
- Eydelstedt
- Drebber

Höhenprofil



- Unsere Gastgeber (s. S. 95/96)
- Öffentlicher Parkplatz
- Öffentliches WC (barrierefrei)
- E-Bike-Ladestation
- Lufttankstelle
- Fahrradverleih/-service



Dem schwarzen Gold auf der Spur

ERDÖLROUTE



Download der GPX-Datei auf Smartphone mit Touren-App

Wintershall Dea ist Europas führendes unabhängiges Gas- und Öl-Unternehmen. Es entstand im Mai 2019 durch die Fusion der Wintershall Holding GmbH und der DEA Deutsche Erdoel AG – zwei erfolgreiche deutsche Unternehmen mit langer Tradition.

Wintershall Dea steht für mehr als 120 Jahre Erfahrung als Betriebsführer und Projektpartner entlang der gesamten Wertschöpfungskette „Exploration und Produktion“. Barnstorf ist für das Unternehmen ein wichtiger Standort, denn die Samtgemeinde beheimatet das Ausbildungszentrum sowie das hochmoderne Technologiezentrum des Konzerns, in dem sich auch das zentrale Bohrkernlager befindet.

Als europäisches Gas- und Ölunternehmen unterstützt Wintershall Dea das Ziel der EU, bis 2050 klimaneutral zu werden. Dafür hat sich das Unternehmen anspruchsvolle Klimaziele gesetzt, die mittels Emissionsreduzierung durch mehr Energieeffizienz, Investitionen in naturbasierte Ausgleichslösungen sowie in Zukunftstechnologien wie Wasserstoff und der unterirdischen Einlagerung von CO₂ (CCS Carbon Capture and Storage) erreicht werden sollen.

Weitere Infos finden Sie unter <https://wintershalldea.com/de>

INTERESSANTES AM WEGESRAND

a) Lange Tradition

Öl und Gas aus Barnstorf: Hier erwarten Sie Einblicke in die historischen Anfänge der Erdölförderung zu Beginn der 1950er Jahren durch die damalige Wintershall bis zur heutigen Erfolgsgeschichte.

b) Erdöl in Aldorf

Bohrung und Förderung in der Region: Mit der Bohrung „Aldorf 1“ beginnt die Geschichte der Erdölförderung in Barnstorf. Der Standort bietet Infos zum Förderungsprozess, dem Aufbau einer Bohranlage oder zur Pferdekopfpumpe als regionaltypisches Symbol der norddeutschen Erdölindustrie.

c) Seismik

Erdöl suchen und finden: Hier erwartet Sie Wissenswertes rund um die Bedeutung seismischer Messungen, um Erdöl tief im Erdinneren zu finden.

d) Geologie

Die Entstehung von Erdöl: An diesem Standort erfahren Sie alles über die urzeitliche Entwicklungsgeschichte des „schwarzen Goldes“ und den Technologiestandort Barnstorf.

e) Die Relevanz des Erdöls

Finden Sie heraus, wie sich Erdöl zusammensetzt und welche vielseitigen Möglichkeiten seine Verwendung mit sich bringt.

INFOS ZUR TOUR

Streckenlänge: ca. 33,1 km

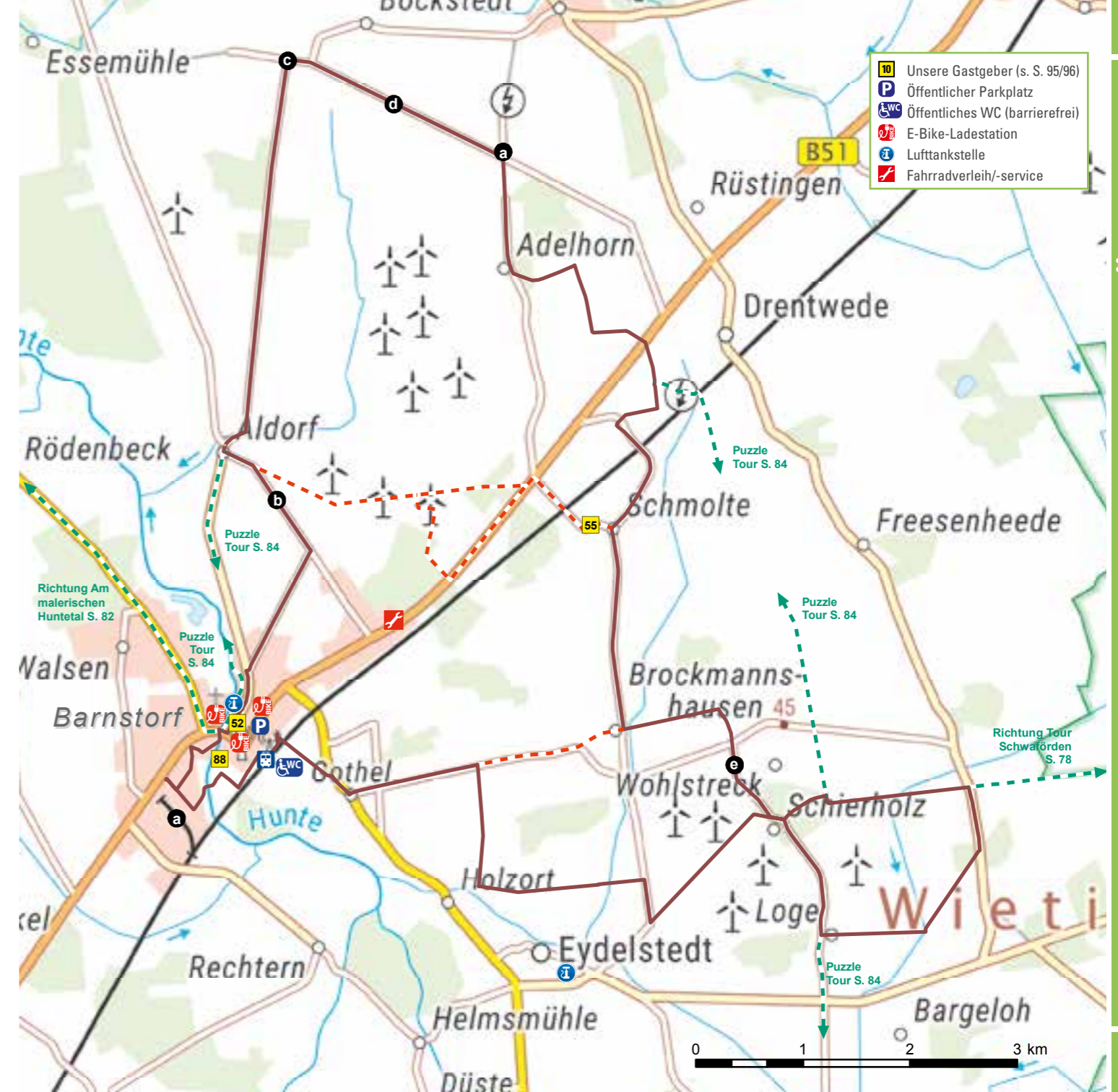
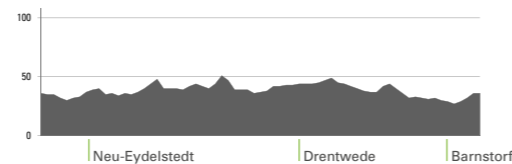
Routenführung:

- Hauptstrecke ———
- unbeschilderte ———
- Alternativstrecke - - - - -
- Anschlussstrecke - - - - -

Beschilderung



Höhenprofil



VBLL.de



Unsere Region entdecken
Morgen kann kommen.
Wir machen den Weg frei.

Volksbank
Lübbecker Land eG 



Wandern | Radfahren | Familienzeit | Gesundheit

7 Ecken zum Entdecken!

VITALNRW  Die westfälischen **SIEBEN**  7 Ecken zum Entdecken!

Espelkamp | Hille | Hüllhorst | Lübbecke | Preußisch Oldendorf | Rahden | Stewede
Tel. 05741 276-430 | tourismusverband@luebecke.de | www.die-westfaelischen-sieben.de



Exklusives Erlebnisangebot für alle Sinne!



Unser Pauschalangebot für nur 16,50 €/pro Person

Entdecken. Erinnern. Erleben.

Entdecken Sie in einer spannenden Führung die einzigartige Welt der Münzautomaten aus zwei Jahrhunderten.

Genießen Sie leckeren Kaffee und hausgemachten Kuchen im Schloss-Café „Die Rentei“.

Erkunden Sie den wunderschön angelegten englischen Garten als Startpunkt für den Rundwanderweg von Schloss Benkhausen.

Wir freuen uns auf Sie!


DEUTSCHES AUTOMATEN MUSEUM
SAMMLUNG GAUSELMANN

Schlossallee 1 (Navi: Neustadtstr. 40)
32339 Espelkamp
Telefonische Anmeldung: 05743 9318222
www.deutsches-automatenmuseum.de



Brenner Ey

Tradition & Innovation für höchste Qualität



Drohner Edelbrennerei

Jan-Gerhard Ey | Drohner Str. 2 | 32351 Stewede
www.brennerey.com  



SONNTAGSBUMMEL
SAURIERFÄHRTEN
SOLEARENA
REGIONALER GENUSS

BAD ESSEN erleben

SCHLOSS IPPENBURG
FAMILIENPARK
SCHLOSS HÜNNEFELD

 **cittaslow**
BAD ESSEN

www.badessen.info

Erlebnisse in Wald, Wiese & Moor

RAHDEN ERLEBEN



Download der GPX-Datei auf Smartphone mit Touren-App

Starten Sie zu einem Streifzug durch die vielfältige Landschaft der Stadt Rahden, auf ausgeschilderten Radwegen können Sie die idyllische Region gemütlich erkunden. Vorbei an Fachwerkhäusern und historischen Bauwerken fahren Sie auf steigungsfreien Wegen durch Wald, Wiese und

Moor. Die Region rund um Rahden bietet eine Vielzahl an Freizeitaktivitäten - ob Mühlenromantik, historische Führungen, Draisinenfahrten oder ein Besuch auf dem Museumshof Rahden.

Weitere Infos finden Sie unter www.rahden.de

INTERESSANTES AM WEGESRAND

- (a) **Museumshof Rahden:** Vollständig eingerichtetes Bauerngehöft mit Nebengebäuden, das die Lebensweise des 19. Jahrhunderts widerspiegelt. Mehrmals im Jahr Mahl- und Backtage auf dem Gelände.
- (b) **Burg Rahden (Ruine):** Über 600 Jahre alte ehemalige Wasserburg nahe der Großen Aue; umkämpft vor allem im 30-jährigen Krieg. Nach einem Brand im Jahr 1878/79 stehen heute nur noch die Außenmauern des Haupthauses.
- (c) **Hochzeitsmühle Tonnenheide:** Galerieholländer aus dem Jahre 1878. Auffällig ist der verputzte steinerne Achtgang auf einem zweigeschossigen ebenfalls achteckigen Unterbau. Seit 1996 geben sich viele Paare hier das Ja-Wort.
- (d) **Bockwindmühle Wehe:** Sie fungierte bis zum Jahr 1650 als Bischofsmühle, danach bis 1732 als staatliche Königsmühle der Rahdener Kirche. 1953 stillgelegt und 1983 liebevoll durch den Mühlenkreisverein Minden-Lübbecke restauriert.
- (e) **Großer Stein:** Der größte bekannte Findling Europas ist 10 m lang, 7 m breit und 3 m hoch und bringt ein Gewicht von etwa 350 Tonnen auf die Waage.

- (f) **NRW Nordpunkt:** Bei 52 Grad 32 Minuten nördlicher Breite und etwa 8 Grad und 39 Minuten östlicher Länge liegt der offiziell im Jahr 2001 eingeweihte nördlichste Punkt des Bundeslandes Nordrhein-Westfalens.
- (g) **Auenland Draisinen:** Freizeitspaß und Fortbewegung für Jung und Alt wie auf einem Fahrrad auf einer 14 km langen Draisinenstrecke.
- (h) **Museumseisenbahn Rahden-Uchte:** 25 km lange Strecke zwischen Rahden und Uchte, die mit historischen Fahrzeugen befahren wird.
- (i) **Schlumps Back:** Ein idyllisch gelegenes Backhaus mit benachbarter Bokemühle, welches im Jahr 2018 mit viel ehrenamtlichem Engagement der Heimatfreunde Kleinfeld zu einer Begegnungsstätte im Freien mit Naturspielplatz umgestaltet wurde.
- (j) **Naturschutzgebiet Schnakenpohl:** Bereits 1936 hergerichtete Naturschutzgebiet und damit eines der ältesten in Westfalen. Der Heideweiher gibt mit seiner besonderen Flora einen Eindruck, wie das moor- und heidegeprägte Rahdener Land vor der Kultivierung durch den Menschen ausgesehen hat.

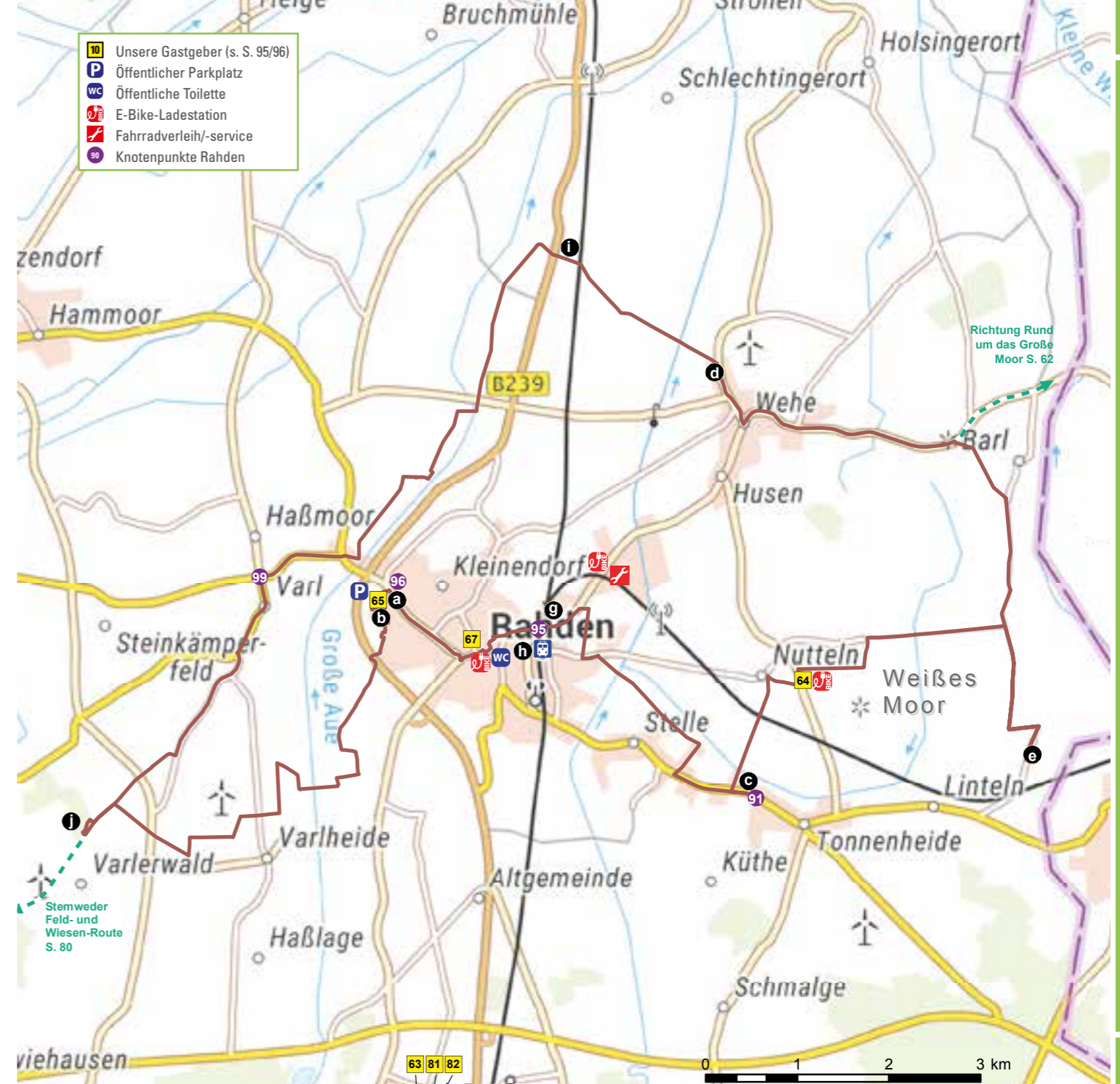
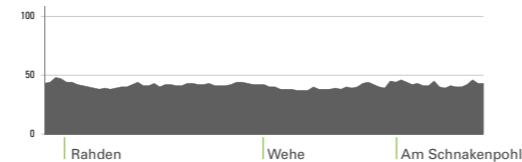
INFOS ZUR TOUR

Streckenlänge: 40 km

Routenführung: Hauptstrecke —
 unbeschilderte —
 Alternativstrecke - - -
 Anschlussstrecke - - - ->

Beschilderung

Höhenprofil





AKTIONSTAGE 2022

- 18.04. Osterbrauchtum
- 06.06. Imker- und Waschfrauentag
- 17.-19.06. Mittelalterliches Treiben
- 28.08. Kreismühlentag
- 09.10. Traditioneller Wurstetag

Museumshof Rahden seit 1966

Museumshof 1 · 32369 Rahden · Tel. 05771 2282 · www.museumshof-rahden.de

TÄGLICH FRISCH UND LECKER!

Öffnungszeiten
von April bis August:
Spargeldiele
täglich
11-22 Uhr

Hofladen
täglich
8-19 Uhr

Ab Juli
Heidelbeer-Selbstpflücke
in Tonnenheide

Mehr zu unseren
Herbst- & Winter-Öffnungszeiten
unter:

Unser Angebot für Sie:

- Restaurant und Hofcafé
- Biergarten und Eisdielen
- Regionale Küche
- Saisonale Buffets
- Hofladen

FRISCHE GENUSS VIELFALT

Spargelhof Winkelmann

www.spargelhof.de

Spargelhof Winkelmann · Nutteler Str. 50 · 32369 Rahden-Tonnenheide · Tel. 0 57 71 - 9 70 60

Stadt · Land · Leben

Herzlich willkommen in Rahden

Mit Fahrrad oder zu Fuß – unsere idyllische Kleinstadt mit der beschaulichen Innenstadt, lädt mit historischen Gebäuden, einem sehr guten Einzelhandel und vielfältigen gastronomischen Angeboten sowie mit vier tollen Radrouten ein. Vom Wohnmobilstellplatz am Museumshof sind alle Sehenswürdigkeiten super zu erreichen.

Infos:
Touristinfo Rahden
Lange Str. 9
05771 7350
www.rahden.de



1 Museumshof 5 Großer Stein 9 Museumseisenbahn
2 Schlumps Backs 6 Hochzeitsmühle 10 Draisinenbahnhof
3 Nordpunkt 7 Göpelhaus 11 Bahnhof Rahden
4 Bockwindmühle Wehe 8 Schnakenpohl = Radrouten

Gasthaus Zur Post Seit 1911

Wolters oder wolters nieh...!?

Gasthaus

Dorfstrasse Nr. 15 · 27254 Staffhorst · Telefon 04272 / 353

www.wolters-gasthaus.de



Du möchtest Genusskultur und Partyhighlights erleben?

Neben gutem Essen und tollem Service haben wir eine große Leidenschaft für Geselligkeit. Regelmäßig bieten wir musikalische und kulturelle Events für Euch an.

Auf unserer Brauhaus-Bühne sind große sowie kleine Künstler zu Gast und sorgen für unvergessliche Erlebnisse im ureigenen Brauhaus-Flair.

Du hast Bock auf ein individuelles Bier event mit Brauer Bernhard?

Bièresommelier Sven Bleiber führt als historische Figur des „Brauer Bernhard“ durch eine Vielzahl an spannenden Abenden – der Fokus dabei immer auf seiner Leidenschaft, dem Bier.

Jetzt ab 15 Personen Wunschtermin buchen:

- Bièresommelier-Abend 29,95 € / p. P.
- Erlebnisbesichtigung 49,95 € / p. P.

MUSEUM **STANDESAMT** **BIEREVENTS** **BRAUEREIGASTHAUS**

KEIN EVENT VERPASSEN: SCAN MICH

Folgst Du uns schon auf Social Media?
Nein? Ni' aber! Und keine Infos oder Neuigkeiten mehr verpassen.

Barre's Brauwelt Brauereigasthaus
Berliner Straße 123 · 32312 Lübbecke
☎ 05741 2304950
✉ info@barres-brauwelt.de

Privatbrauerei Ernst Barre GmbH · Christoph Barre · Berliner Straße 122-124 · 32312 Lübbecke



FOTONACHWEIS

FOTOGRAFEN

Bernhard Ahnzen: Fahrradfahrer auf dem Deich S. 6, Windrad im Ochsenmoor S. 24 · **Alfsee Ferien- und Erlebnispark /Ralph Binder:** Wasserski S. 44 · **Alfsee Ferien- und Erlebnispark/Danny Rothe:** Radfahrer vor Campingplatz S. 44 · **Kurt Bade:** Stiftkirche Lavern S. 80 · **Barnstorfer Umwelt-Erlebnis-Zentrum:** Jan Spieker Bahn S. 84 · **Crea/TID:** Tropfen Mehr Möglichkeiten S. 7 · **DümmerWeserLand:** Pärchen mit Rad am Dümmer (Titelbild), Aussichtsturm Rehdener Geestmoor S. 8, Vogelbeobachterin auf Aussichtsturm S. 9, Kirchdorfer Heide mit Mensch, Stein mit Heideblüte, Kirchdorfer Heide mit Blick auf Bank S. 10, Foto Turm NIZ, 2 Paar Füße auf Bohlen, Mooraussichtspunkt mit 2 Naturliebhabern S. 12, Blick zweier Menschen vom Mordkuhlenberg, Kellenberg-Hemsloh S. 13, Mühle in Lavern S. 33, Skulpturenpfad S. 34, Stadtmuseum Damme S. 36, Aussichtsturm Mordkuhlenberg S. 38, Dammer Bergsee S. 39, Bauerschaft Astrup S. 44, Außenansicht der Moorwelten, Moorpadd S. 47, Aussichtsturm Rehden, Sonne spiegelt sich auf Wasser S. 58, Infozentrum Tor zum Moor S. 62, Radfahrer im Park, Rathaus Siedenburg, Eingangstor zum Haus im Park, Kirche in Staffhorst S. 74, Zwei Liegestühle am Strand S. 82, Schwarzwaldmühle Barnstorf S. 84, Pärchen studiert das Radheft S. 86, Pärchen auf dem Fahrrad unterwegs (Rückseite) · **Gero Enders:** Moorschnucke S. 58 · **Gemeinde Goldenstedt:** Menschen im Park S. 82 · **Gemeinde Goldenstedt/Stania:** Industriedenkmal Bredemeyers Hof, Ringwallanlage Arkeburg S. 82 · **Gemeinde Ostercappeln:** Eisenzeithaus in Venne S. 28 · **Gemeinde Stemwede:** Fachwerkhaus S. 80 · **Gemeinde Wagenfeld:** Elefant im Tierpark, Auburg in Wagenfeld S. 47 · **Martin Goosmann:** Wollgrasblüte S. 4 · **Ariane Hanselmann:** Frau auf einem Lehrpfad S. 72 · **Rolf Hedemann:** Heide mit Maler S. 11 · **Anselm Höfelmeier:** Menschen am Anleger, Zwei Störche im Storchennest S. 6, Lamm S. 11, Kirche in Brockum S. 20 · **Hollmann:** Ströher Moorbahn S. 8 · **Bernd Jöhnk:** 2 stehende Kraniche auf Wiese, startende Kraniche mit Maisfeld S. 9 · **Kzenon – Fotolia:** Radtour mit der Familie S. 4 · **Clemens Kröner:** Moorlandschaft Uchter Moor S. 62 · **Torsten Krüger:** Radlerpause in Lavern S. 2, Fachwerkhaus in Lemförde, Froschbrunnen in Sulingen, Engel Statuen vor Kirche Wagenfeld S. 33, Keunecke-Haus, Bockwindmühle Wehe, Fachwerkhaus Kirchdorf, Besucherterrasse NIZ Goldenstedt S. 42, Großer Aussichtsturm S. 47, Stühle im Sinnesgarten S. 66, Stadtsee Sulingen mit Brücke, Wassermühle Sulingen, Fachwerkhaus Sulingen, Wochenmarkt Sulingen S. 72, Windmühle S. 74, Windmühle Schwaförden, Kirchturm Schwaförden S. 78, Radfahrer vor Fachwerkhaus S. 80, Kirche Barnstorf S. 84, Blick auf

die Hunte S. 89, Hochzeitsmühle Tonnenheide, Burgruine Rahden S. 90, Haus am See, Kirche Rehden S. 93 · **Lampe:** Hühner WG Familie Lampe S. 28 · **Oliver Lange:** Schilfsteg Hohe Sieben, Hafen in Lembruch beim Turm mit der Uhr, Dümmer-Museum S. 16, Storchennest, Naturschutzstation am Dümmer, Landschaft im Ochsenmoor S. 24, Auf dem Aussichtsturm am Mordkuhlenberg S. 39 · **Hoffladen Möller:** Blick in den Hofladen S. 29 · **Wilfried Meyer:** Naturschutzgebiet Pastorendiek S. 70, Pastorendiek S. 78 · **Naturpark Dümmer/Mohssen Assanimoghaddam:** Barrierefreies Picknick S. 32 · **NLF/Martin Egbert:** Alte Oberförsterei Neubruchhausen S. 70 · **NLF/Rainer Städing:** Friedrich Erdmann S. 70 · **Picture-Factory:** Ehepaar bei Fahrradtour S. 15 · **Getrud Premke:** Gästeführer aus Stemwede, Kolthoffsche Windmühle S. 80 · **Willi Rolles:** Wietingsmoor S. 78 · **Roofman Ranch:** Roofman Ranch S. 58 · **Samtgemeinde Barnstorf:** Hunte, Kanufahrer auf der Hunte S. 84 · **Samtgemeinde Kirchdorf/Andy Zumaya:** Kirchdorfer Heide, Naturfreibad Kirchdorf, St. Marien Kirche Varrel, Große Aue S. 66 · **Samtgemeinde Rehden:** Rathaus Rehden S. 58 · **Samtgemeinde Schwaförden:** Heuerlingshaus Sudwalde S. 78 · **Samtgemeinde Uchte:** Fluss mit Brücke und Fachwerkhaus S. 30, Rote Bahn auf Schienen, Bauernhof Gehannforshof, Blaue Moorbahn im Moor S. 62 · **Thorsten Schulze:** Segelboot auf dem Dümmer-See S. 4, Reethaus in Hüde S. 7, Lohnstraße S. 33, Kirche St. Viktor in Damme S. 38, Schlossturm Diepholz, Heimatmuseum Aschen, Skulptur „A Perfect Circle“ S. 51 · **Stadt Damme:** Feldweg im Bexaddetal, Rüberstehle S. 38 · **Stadt Diepholz:** Diepholzer Innenstadt, Diepholzer Moor S. 51 · **Stadt Rahden:** Schlumps Backs, Museumshof Rahden, Schnakenpohl S. 90 · **Frank Seidel:** Skulptur Goldregen S. 82 · **Luisa Stemmler:** Biene auf Blüte S. 28 · **Markus Stuckenberg:** Am Moorlehrpfad S. 38 · **Rainer Storck:** Aussichtsteg Dümmer-See S. 44, Fahrrad in Kamille S. 70 · **TID:** Kirche Lemförde, Postrakete Stein, Kirche Burlage S. 34 · **TID/Abeling:** Cocktails in der Strandbar, S. 7 · **TID/Iris Hüttmann:** Radlerpause am Dümmer S. 29, Radlerpause am Dümmer S. 44 · **TID/Anne Steinbauer:** Kino Lichtburg Quernheim S. 20 · **TID/Jessica Weßling:** Sonnenuntergang am Strand S. 7, Schilder Radwegeleitsystem S. 14, Lufttankstelle vor Blumen S. 15, Wasserspielplatz, Radfahrer auf dem Deich S. 16, Dorfplatz Hüde, Bürgerpark Lemförde, Blumenbrunnen S. 20, Schafe am Deich S. 24, Bürgerpark Lemförde S. 34 · **Tourist-Information Bad Essen:** Kirchplatz mit Kleinem Haus Bad Essen, SoleArena Bad Essen S. 28 · **Waldpädagogikzentrum Hahnhorst:** Waldpädagogikzentrum Hahnhorst S. 70

UNSERE GASTGEBER IM ÜBERBLICK

- 1** ALFSEE FERIE- UND ERLEBNIS PARK
Am Campingpark 10, 49597 Rieste
Nähere Infos auf S. 61
- 2** ALFEN SAUNALAND
Am Campingpark 2, 49597 Rieste
Nähere Infos auf S. 61
- 3** RINGHOTEL ALFSEE PIAZZA
Am Campingpark 4, 49597 Rieste
Nähere Infos auf S. 61
- 4** STADTWERKE OSNABRÜCK (Freizeitbus)
Alte Poststr. 9, 49074 Osnabrück
Nähere Infos auf S. 36
- 5** STADTWERKE OSNABRÜCK (Freizeitbus)
Alte Poststr. 9, 49074 Osnabrück
Nähere Infos auf S. 36
- 6** GEMEINDE OSTERCAPPEN
Gildebrede 1, 49179 Ostercappeln
Nähere Infos auf S. 30
- 7** BERGMARK HOTEL & RESTAURANT
Zur Schemder Bergmark 20, 49439 Steinfeld
Nähere Infos auf S. 37
- 8** AAL- UND FORELLENRÄUCHEREI HOFFMANN
Dümmerstr. 39, 49401 Damme
Nähere Infos auf S. 18
- 9** FAHRRADHAUS FRANZ GODA
Mühlenstr. 21, 49401 Damme
Nähere Infos auf S. 36
- 10** STADT DAMME
Mühlenstr. 18, 49401 Damme
Nähere Infos auf S. 40
- 11** TOURIST-INFO ERHOLUNGSGEBIET DAMMER BERGE
Mühlenstr. 12, 49401 Damme
Nähere Infos auf S. 40
- 12** WALDHOTEL ZUM BERGSEE
Wellenweg 6, 49401 Damme
Nähere Infos auf S. 37
- 13** LINDENHOF HOTEL TEPE
Osterdammer Str. 51, 49401 Damme
Nähere Infos auf S. 36
- 14** HERMINE BRUNE LANDHANDEL
Dammer Str. 31, 49163 Hunteburg
Nähere Infos auf S. 37

- 15** MODEHAUS BRÖRMANN
Bremer Str. 65, 49163 Bohmte
Nähere Infos auf S. 30
- 16** GEMEINDE BOHMTE
Bremer Str. 4, 49163 Bohmte
Nähere Infos auf S. 30
- 17** BAUERNLADEN RENNENARBE
Bremer Str. 18, 32351 Stemwede-Dielingen
Nähere Infos auf S. 32
- 18** GEMEINDE STEMWEDE
Buchhofstr. 13, 32340 Stemwede
Nähere Infos auf S. 77
- 19** EDEKA CENTER IMMEGA
Thüringer Str. 17, 49356 Diepholz
Nähere Infos auf S. 57
- 20** GESELLSCHAFT FÜR WIRTSCHAFTS-FÖRDERUNG UND STADTMARKETING DIEPHOLZ MBH
Rathausmarkt 1, 49356 Diepholz
Nähere Infos auf S. 56
- 21** JUWELIER AHRENS
Lange Str. 15, 49356 Diepholz
Nähere Infos auf S. 57
- 22** KEIKO TEE – SHIMODOZONO INTERNATIONAL
Strothestr. 50, 49356 Diepholz
Nähere Infos auf S. 56
- 23** NATURPARK DÜMMER
Niedersachsenstr. 2, 49356 Diepholz
Nähere Infos auf S. 36, 43, 65
- 24** ZWEIRAD SCHOTTLER
Stauffenbergstr. 64, 49356 Diepholz
Nähere Infos auf S. 56
- 25** HALLENBAD DELFIN
Thouarsstr. 1, 49356 Diepholz
Nähere Infos auf S. 57
- 26** CAMPINGPLATZ DÜMMER-SEE
Zum Fischerhafen 15, 49448 Hüde
Nähere Infos auf S. 18
- 27** CAMPINGPLATZ/ FERIENHAUS HÖFELMEIER
Ludwig-Gefe-Str. 19A, 49448 Hüde
Nähere Infos auf S. 18
- 28** DER RUHRPOTTGRILL
Wagenfelder Str. 1, 49448 Lembruch
Nähere Infos auf S. 23

- 29** DÜMMER PERLE
Zum Fischerhafen 22, 49448 Hüde
Nähere Infos auf S. 26
- 30** DÜMMERGOLF GBR
Zum Fischerhafen 42, 49448 Hüde
Nähere Infos auf S. 23
- 31** HAUS ANGELIKA
Am Bogen 1, 49448 Hüde
Nähere Infos auf S. 18
- 32** FERIENHOF HAGE / CAFÉ LANDLUST
Im Dorfe 115–121, 49448 Hüde
Nähere Infos auf S. 18
- 33** PENSION „KIEK MOL RIN“
Am Bogen 28, 49448 Hüde
Nähere Infos auf S. 23
- 34** NATURSCHUTZSTATION DÜMMER
Am Ochsenmoor 52, 49448 Hüde
Nähere Infos auf S. 26
- 35** VOLKSBANK LÜBBECKER LAND
Große Str. 62, 49459 Lembruch
Nähere Infos auf S. 88
- 36** BÄCKEREI-KONDITOREI MACKE
Alte Dorfstr. 11, 49459 Lembruch
Nähere Infos auf S. 26
- 37** DÜMMER-MUSEUM
Götters Hof 1, 49459 Lembruch
Nähere Infos auf S. 26
- 38** FRICKE & DANNHUS
Große Str. 25, 49459 Lembruch
Nähere Infos auf S. 26
- 39** HOTEL GARNI „ZUR ALTEN POST“
Große Str. 36, 49459 Lembruch
Nähere Infos auf S. 22
- 40** SEGELSCHULE SCHLICK
Wagenfelder Str. 5, 49459 Lembruch
Nähere Infos auf S. 26
- 41** STRATMANN'S HAUS AM SEE
Birkenallee 41, 49459 Lembruch
Nähere Infos auf S. 23
- 42** MARISSA FERIENPARK
Schoddenhof 3, 49459 Lembruch
Nähere Infos auf S. 27
- 43** FREIZEITBAD DÜMMER
Im Dorfe 19, 49448 Hüde
Nähere Infos auf S. 26
- 44** TOURIST-INFO BAD ESSEN
Lindenstr. 25, 49152 Bad Essen
Nähere Infos auf S. 60, 88

- 45** MÜHLENHOF
Schulstr. 1, 49457 Drebber
Nähere Infos auf S. 56
- 46** SCHEUNEN-CAFÉ LAMMERT
Schulstr. 11, 49448 Brockum
Nähere Infos auf S. 32
- 47** HAUS IM MOOR
Arkeburger Str. 22, 49424 Goldenstedt
Nähere Infos auf S. 76
- 48** ERHOLUNGSPARK HARTENSBERGSEE
Tiefer Weg 14, 49424 Goldenstedt
Nähere Infos auf S. 76
- 49** DROHNER EDELBRENNEREI
Drohner Str. 2, 32351 Stemwede
Nähere Infos auf S. 89
- 50** GÄSTEHAUS „PEERHUS DÖNSEL“
Lohauer Str. 6 (Navi 65), 49453 Dickel-Dönsel
Nähere Infos auf S. 60
- 51** SAMTGEMEINDE REHDEN
Schulstr. 20, 49453 Rehden
Nähere Infos auf S. 61
- 52** HOTEL ROSHOP
Am Markt 6, 49406 Barnstorf
Nähere Infos auf S. 76
- 53** SAMTGEMEINDE UCHTE
Balkenkamp 1, 31600 Uchte
Nähere Infos auf S. 65
- 54** FREIZEITHAUS RODEMÜHLEN GBR
Rodemühlener Str. 10, 49453 Hemsloh
Nähere Infos auf S. 60
- 55** CAFEDIELE SCHMOLTER HOF
Schmolte 8, 49406 Drentwede
Nähere Infos auf S. 76
- 56** HOF HAHNENBERG
Varreler Str. 101, 49419 Wagenfeld
Nähere Infos auf S. 54
- 57** CENTRAL-HOTEL WAGENFELD
Hauptstr. 68, 49419 Wagenfeld
Nähere Infos auf S. 57
- 58** FERIENWOHNUNG AM MOOR
Schützenstr. 48, 49419 Wagenfeld
Nähere Infos auf S. 54
- 59** GEMEINDE WAGENFELD
Pastorenkamp 25, 49419 Wagenfeld
Nähere Infos auf S. 55
- 60** HALLEN-FREIBAD WAGENFELD
Schulstr. 12–14, 49419 Wagenfeld
Nähere Infos auf S. 55

- 61** NATURTIERPARK STRÖHEN
Tierparkstr. 43, 49419 Wagenfeld-Ströhen
Nähere Infos auf S. 54
- 62** MOORWELTEN - EUROPÄISCHES FACHZENTRUM MOOR UND KLIMA
Auf dem Sande 11, 49419 Wagenfeld-Ströhen
Nähere Infos auf S. 55
- 63** DEUTSCHES AUTOMATENMUSEUM
Schlossallee 1, 32339 Espelkamp
Nähere Infos auf S. 89
- 64** SPARGELHOF WINKELMANN
Nuttelner Str. 50, 32369 Rahden
Nähere Infos auf S. 92
- 65** MUSEUMSHOF RAHDEN
Museumshof 1, 32369 Rahden
Nähere Infos auf S. 92
- 66** FEDZINS HOME
Zur Sette 64, 49448 Brockum
Nähere Infos auf S. 32
- 67** STADT RAHDEN
Lange Str. 9, 32369 Rahden
Nähere Infos auf S. 92
- 68** MALERMUSEUM BEI ‚WITTEN DEEL‘
Nordholz 2, 27259 Wehrbleck
Nähere Infos auf S. 57
- 69** FREIBAD MÜNTEPARK
Postdamm 9, 49434 Diepholz
Nähere Infos auf S. 57
- 70** GASTHAUS BRAND
Sulinger Str. 6, 27251 Scholen
Nähere Infos auf S. 64
- 71** WOHNMOBILSTELLPLATZ SULINGEN
Kornstr. 16, 27232 Sulingen
Nähere Infos auf S. 76
- 72** STADT SULINGEN
Galtener Str. 12, 27232 Sulingen
Nähere Infos auf S. 76
- 73** FERIENDORF MOORBLICK
Zum Hakenmoor 1, 27245 Bahrenborstel
Nähere Infos auf S. 77
- 74** SAMTGEMEINDE SIEDENBURG
Allee 4, 27254 Siedenburg
Nähere Infos auf S. 77
- 75** THIERMANN SPARGEL
Scharringhausen 23, 27245 Kirchdorf
Nähere Infos auf S. 64

- 76** CAFÉ KLÖNSCHNACK
Lange Str. 8, 27245 Kirchdorf
Nähere Infos auf S. 64
- 77** LANDHOTEL BAUMANN'S HOF
Kuppendorfer Str. 2, 27245 Kirchdorf
Nähere Infos auf S. 68
- 78** SAMTGEMEINDE KIRCHDORF
Rathausstr. 12, 27245 Kirchdorf
Nähere Infos auf S. 65
- 79** UCHTER MOORBAHN E.V.
Osterloher Str. 22, 31603 Diepenau - OT Essern
Nähere Infos auf S. 64
- 80** FERIENHOF BRINKKORT
Brinkort 1, 31606 Warmsen
Nähere Infos auf S. 64
- 81** BARRE'S BRAUWELT
Berliner Str. 121–123, 32312 Lübbecke
Nähere Infos auf S. 93
- 82** TOURISMUSVERBAND SIEBEN E.V.
Kreishausstr. 2–4, 32312 Lübbecke
Nähere Infos auf S. 88
- 83** HEUERLINGSHAUS SUDWALDE
Mallinghäuser Str. 10, 27252 Sudwalde
Nähere Infos auf S. 61
- 84** WALDPÄDAGOGIKZENTRUM HAHNHORST
Schachtstr. 166, 27252 Schwaförden
Nähere Infos auf S. 77
- 85** DÜMMERHOTEL STRANDLUST
Seestr. 51, 49459 Lembruch
Nähere Infos auf S. 19
- 86** FREISTÄTTER FELDBAHN
Deckertstr. 20, 27259 Freistatt
Nähere Infos auf S. 69
- 87** MOORCAMP
Birkenbusch 50, 31606 Warmsen
Nähere Infos auf S. 64
- 88** FREIZEITBAD HUNTEHOLZ
Friedrich-Plate-Str. 12, 49406 Barnstorf
Nähere Infos auf S. 57
- 89** HOTEL RESTAURANT MOORHOF
Wagenfelder Str. 34, 32351 Stemwede-Oppenwehe
Nähere Infos auf S. 68
- 90** WOLTERS GASTHAUS
Dorfstr. 15, 27254 Staffhorst
Nähere Infos auf S. 92

DümmerWeserLand Touristik e.V.
Niedersachsenstraße 2
49356 Diepholz
Tel.: 05441 – 976-2222
tourismus@diepholz.de



Ihre Gastgeber im DümmerWeserLand

kostenlos

Über 300 Gastgeber sowie Informationen und Adressen zu Freizeiteinrichtungen und Ausflugszielen.



Naturerlebnis in der Diepholzer Moorniederung

kostenlos


Erkunden Sie auf 24 Seiten unsere beeindruckende Moorlandschaft und unsere interessanten Orte im DümmerWeserLand.



Wohnmobil- und Campingplätze im DümmerWeserLand

kostenlos

Informationen und Adressen zu allen Camping- und Reisemobilstellplätzen im DümmerWeserLand.



Faszination Kraniche

kostenlos

Aktuelle Termine und Führungen zur Kranichrast im DümmerWeserLand.

Nur im Herbst erhältlich.



HunteNatur – Wasser, Wandern, Fluss, Entdecken

kostenlos

Informationen und Karten zur Hunte und den umliegenden Ortschaften. Ideal für einen Kanuausflug. Maßstab 1:50.000



Kraniche in der Diepholzer Moorniederung

kostenlos

Informationen und Beobachtungsmöglichkeiten zur Kranichrast in der Diepholzer Moorniederung. Auch in Englisch und Niederländisch erhältlich.



Barrierefreie Naturerlebnisse

kostenlos

Entdecken Sie mit der Übersichtskarte die verschiedenen infrastrukturellen Projekte zum barrierefreien Naturerleben vom Naturpark Dümmer.



Hingucker – Die schönsten Seiten des Dümmer

kostenlos

Großflächig bebilderte Imagebroschüre mit Inspirationen und Einblicken in die aller schönsten Seiten des Dümmer-Sees.



6 Naturerlebniskarten zum Naturpark Dümmer

kostenlos

6 Naturerlebniskarten über die schönsten Gebiete im Naturpark Dümmer. Auf Wunsch können die Karten auch einzeln bestellt werden.



Landkreis Diepholz Radwanderkarte

7,95 €

Radwanderkarte des Landkreises Diepholz im Maßstab 1:50.000.



Hunteradweg Radroutenführer

6,90 €

Radwanderkarte von der Wesermarsch zum Dümmer-See mit Ausflugszielen, Einkehr- und Freizeittipps im Maßstab 1:50.000.



Vögel beobachten

5,00 €

Informationen zu den Vögeln der Dümmer-niederung und deren Aufenthaltsplätzen.

